

MEMORIA ANUAL DE AFOROS

Rede de estradas provinciais

2018



Presentación

A Deputación de Pontevedra presenta a Memoria anual de aforos 2018, documento no que se recompila e analiza a información obtida sobre o tráfico nas estradas da súa competencia durante o ano 2018.

O obxecto deste documento é dar a coñecer a demanda de mobilidade nas estradas de titularidade da Deputación de Pontevedra, é dicir, o uso que se fai destas infraestruturas, e tamén facilitar o acceso aos datos correspondentes á Memoria anual de aforos 2018.

Trátase dun estudo centrado na obtención do parámetro da intensidade media diaria (IMD) do tráfico, que representa o número de vehículos que transitan de media ao día nas estradas que compoñen a rede viaria. Extráense tamén outros parámetros relacionados coa circulación, necesarios para posteriores estudos de trazado e actuacións de conservación na rede. Este estudo lévase a cabo a partir das medidas reais efectuadas nas estradas cos denominados “aforos”. Neste proceso de medición obtense unha gran cantidade de datos, que foron debidamente tratados e analizados para obter a información máis relevante que se presenta neste documento.

En conxunto, realizáronse un total de 142 aforos en 118 treitos da rede de estradas. Os datos de tráfico dos 294 treitos restantes que conforman a rede obtéñense a través dun proceso de extrapolación con aqueles que si foron obxecto de aforo, o que permite ter un coñecemento do tráfico que anualmente circula pola totalidade da rede de estradas da Deputación de Pontevedra.

Os datos de tráfico reflíctense nunha ficha por cada estación coa intensidade media diaria en 2018, indicando a porcentaxe de vehículos pesados e, entre outros datos, a distribución horaria do tráfico. Ca información reunida elaboráronse tamén os mapas de IMD da provincia, nos que se representa con cores a intensidade de vehículos totais e pesados que circulan pola totalidade da rede provincial.

Para a Deputación de Pontevedra este documento é unha ferramenta de traballo fundamental na xestión e explotación das estradas, ademais dun instrumento para a planificación e decisión de novas actuacións en infraestruturas.



Analizando os datos de tráfico da totalidade da rede rexistrados nos dous últimos anos obtense que as intensidades de tráfico experimentaron un aumento do 2,8 % neste último, considerando todos os datos de tráfico da rede de estradas, incluídos aqueles que foron resultado de extrapolación con estación afín. Para o cálculo deste valor os datos da campaña do 2017 foron sometidos a un proceso de extrapolación para obter o valor da intensidade de tráfico dese ano correspondente os meses nos que se realizou a campaña de aforos 2018 e poder así extraer os datos de evolución real do tráfico.

	ANO 2017 ¹	ANO 2018	PORCENTAXE DE VARIACIÓN
IMD TOTAL	981	1008	2,8
IMD VEH. LIXEIROS	935	960	2,7
IMD VEH. PESADOS	46	48	4,3

¹ Datos do ano 2017 tras a aplicación do coeficiente de axuste estacional



- RELACIÓN DE ESTACIONES
- FICHAS DE AFOROS
- MAPA DE IMD DE VEHÍCULOS TOTAL
- MAPA DE IMD DE VEHÍCULOS PESADOS



RELACIÓN DE ESTACIONES



CONCELLO	ESTRADA	TREITO	GRUPO	P. Q. DE INICIO	P. Q. DE FIN	LONX. (m)	TIPO DE DATO	IMD TOTAL (veh/día)	PORCENTAXE DE VEH. PESADOS
PONTEVEDRA	EP0001	BÉRTOLA – A CANICOUVA – PONTE SAMPAIO	2	0+000	4+870	4.870	ESTIMADO	237	1,3
PONTEVEDRA	EP0002	MARCO - TOMEZA	2	0+000	2+000	2.000	ESTIMADO	743	4,6
PONTEVEDRA	EP0002	TOMEZA - FIGUEIRIDO	2	2+000	5+538	3.538	REAL	900	3,6
PONTEVEDRA	EP0004	MARCÓN - PINTOS - A REIGOSA	2	0+000	4+205	4.205	ESTIMADO	784	3,3
PONTEVEDRA	EP0006	MARCÓN - LUSQUIÑOS	3	0+000	2+481	2.481	ESTIMADO	622	3,7
PONTEVEDRA	EP0011	GATOMORTO - AS AUGAS (PONTILLÓN DO CASTRO)	2	0+000	4+370	4.370	REAL	952	2,8
PONTEVEDRA	EP0012	XOÁN XXIII - FIGUEIRIDO	2	0+000	4+979	4.979	ESTIMADO	1.148	3,5
PONTEVEDRA	EP0014	TOMBO - SALGUEIRAL	2	0+000	2+966	2.966	ESTIMADO	274	4
PONTEVEDRA	EP0017	O VAO - CAMPAÑÓ	2	0+000	3+962	3.962	ESTIMADO	845	2,8
PONTEVEDRA	EP0018	XEVE - A IGREXA	2	0+000	3+000	3.000	ESTIMADO	590	3,9
PONTEVEDRA	EP0018	A IGREXA - ESPEDREGUEIRA	2	3+000	17+909	14.909	ESTIMADO	756	3,3
PONTEVEDRA	EP0019	FIGUEIRIDO - MARÍN	2	0+000	6+840	6.840	ESTIMADO	569	8,1
VILABOA	EP0101	POSTEMIRÓN - ACUÑA	2	0+000	4+952	4.952	ESTIMADO	589	2,9
VILABOA	EP0102	ACUÑA - PEDRA DAS NAVALLAS	2	0+000	0+790	790	ESTIMADO	613	5,7
VILABOA	EP0103	N550 - EP0101	2	0+000	2+581	2.581	REAL	1.011	3,1
VILABOA	EP0103	EP0101 - LAGO DE CASTIÑEIRAS	2	2+581	5+293	2.712	REAL	594	3,9
VILABOA	EP0104	RAMAL DA IGREXA DE FIGUEIRIDO	3	0+000	0+636	636	ESTIMADO	315	14
VILABOA	EP0105	BÉRTOLA - A RAMALLEIRA - N550	2	0+000	1+217	1.217	ESTIMADO	387	22,2
VILABOA	EP0106	LAGO DE CASTIÑEIRAS - COTORREDONDO - CRUZ DE MACEIRA	2	0+000	7+155	7.155	ESTIMADO	357	4,8
PONTE CALDELAS	EP0201	PONTE CALDELAS - CASTRO BARBUDO	2	0+000	5+433	5.433	ESTIMADO	267	1,1
PONTE CALDELAS	EP0202	PO255 - PAZOS	2	0+000	0+336	336	REAL	449	1,6
PONTE CALDELAS	EP0203	CARITEL - ANCEU	3	0+000	3+550	3.550	ESTIMADO	213	0,9



CONCELLO	ESTRADA	TREITO	GRUPO	P. Q. DE INICIO	P. Q. DE FIN	LONX. (m)	TIPO DE DATO	IMD TOTAL (veh/día)	PORCENTAXE DE VEH. PESADOS
PONTE CALDELAS	EP0204	PO255 - MIRÓN	2	0+000	1+676	1.676	ESTIMADO	243	34,6
PONTE CALDELAS	EP0205	REIGOSA - TABOADELO	2	0+000	5+368	5.368	ESTIMADO	1.205	3,8
PONTE CALDELAS	EP0206	PONTE CALDELAS - PARADA - XUSTÁNS	2	0+000	4+228	4.228	ESTIMADO	530	0,6
PONTE CALDELAS	EP0207	A ÍNSUA - CHAÍN	2	0+000	2+317	2.317	REAL	295	1
A LAMA	EP0301	A LAMA - PONTE DO VERDUGO	2	0+000	2+066	2.066	ESTIMADO	1.314	1,6
A LAMA	EP0302	BERDUCIDO - A LAXE - AIROA	3	0+000	5+269	5.269	ESTIMADO	101	7,9
A LAMA	EP0303	GAXATE - AS ERMIDAS	3	0+000	6+610	6.610	ESTIMADO	166	10,8
A LAMA	EP0304	AS ERMIDAS - LIÑARES	3	0+000	1+897	1.897	REAL	66	3
A LAMA	EP0305	AS ERMIDAS - PIGARZOS	3	0+000	7+195	7.195	ESTIMADO	172	2,3
A LAMA	EP0306	PONTE DO VERDUGO - CAMBESES - BARCIA	2	0+000	16+275	16.275	ESTIMADO	248	0,8
A LAMA	EP0307	PESO - CAROI	3	0+000	8+855	8.855	ESTIMADO	301	3,3
COTOBADÉ	EP0401	CARBALLEDO - CAROI	3	0+000	9+391	9.391	ESTIMADO	211	8,5
COTOBADÉ	EP0403	CARBALLEDO - REBORDELO	3	0+000	2+639	2.639	ESTIMADO	105	2,9
COTOBADÉ	EP0404	VIASCÓN - CUSPEDRIÑOS	3	0+000	4+145	4.145	REAL	220	4,5
COTOBADÉ	EP0405	A XESTEIRA – ALMOFREI	2	0+000	1+502	1.502	REAL	354	2
COTOBADÉ	EP0406	VILANOVA - TENORIO	2	0+000	2+261	2.261	ESTIMADO	251	2,4
COTOBADÉ	EP0407	BORELA – PONTE CALDELAS	2	0+000	9+000	9.000	ESTIMADO	479	2,7
COTOBADÉ	EP0412	PARADA - TENORIO	3	0+000	1+326	1.326	ESTIMADO	226	0,9
COTOBADÉ	EP0413	PARAÑOS – PISCIFACTORÍA	2	0+000	0+914	914	ESTIMADO	245	5,7
BARRO	EP0502	IGREXA - SAN BREIXO	3	0+000	1+811	1.811	ESTIMADO	116	0
BARRO	EP0503	MANE - REBÓN	2	0+000	3+624	3.624	ESTIMADO	704	4,7
BARRO	EP0504	PERDECANAI - TRIABA	3	0+000	2+212	2.212	REAL	186	0
BARRO	EP0505	N550 - IGREXA DE PERDECANAI	2	0+000	1+211	1.211	ESTIMADO	651	2,3



CONCELLO	ESTRADA	TREITO	GRUPO	P. Q. DE INICIO	P. Q. DE FIN	LONX. (m)	TIPO DE DATO	IMD TOTAL (veh/día)	PORCENTAXE DE VEH. PESADOS
BARRO	EP0506	CURRO - PORTELA	2	0+000	3+692	3.692	ESTIMADO	3.743	5,2
BARRO	EP0507	PORTELA - VALIÑAS - PORTAS	2	0+000	8+009	8.009	ESTIMADO	368	5,7
BARRO	EP0508	CURRO - SAN AMARO	2	0+000	2+799	2.799	REAL	818	3,1
BARRO	EP0509	RAMAL DA IGREXA - PORTELA	3	0+000	0+270	270	ESTIMADO	80	0
POIO	EP0601	PORTOSANTO - CAMPELO - PO308	2	0+000	3+509	3.509	ESTIMADO	2.374	3,3
POIO	EP0602	PORTOSANTO - LOURIDO - CAMPELO	2	0+000	3+736	3.736	ESTIMADO	3.689	7,2
POIO	EP0603	PO308 - MUIÑO - CAMPAÑÓ	2	0+000	2+365	2.365	REAL	878	1,5
POIO	EP0604	PO308 - CASALVITO - O PEREIRO	2	0+000	1+287	1.287	ESTIMADO	1.522	1,9
POIO	EP0607	PEIRAO - BESADA	3	0+000	0+096	96	ESTIMADO	68	8,8
POIO	EP0608	SAMIEIRA - BUSTO	2	0+000	4+172	4.172	ESTIMADO	482	12
CANGAS	EP1001	CANGAS - EP1104	2	0+000	2+190	2.190	REAL	2.643	1,4
CANGAS	EP1001	EP1104 - A MADALENA	2	2+190	4+804	2.614	ESTIMADO	488	2,9
CANGAS	EP1002	A MADALENA - ALDÁN	2	0+000	4+723	4.723	ESTIMADO	1.880	0,9
CANGAS	EP1003	RODEIRA - BOUBETA	2	0+000	1+759	1.759	ESTIMADO	1.567	1,3
CANGAS	EP1004	VILARIÑO - O HÍO	2	0+000	1+154	1.154	REAL	1.731	1,4
CANGAS	EP1005	VISO - O HÍO	2	0+000	0+983	983	ESTIMADO	2.841	1,2
CANGAS	EP1006	O HÍO - DONÓN	2	0+000	4+345	4.345	REAL	688	2
CANGAS	EP1007	ACCESO Á PRAIA DE NERGA	2	0+000	1+464	1.464	ESTIMADO	629	2,5
CANGAS	EP1008	O HÍO - VILANOVA	2	0+000	3+150	3.150	ESTIMADO	2.198	1,3
CANGAS	EP1009	ACCESO Á PRAIA DE MENDUIÑA	2	0+000	1+145	1.145	ESTIMADO	568	1,2
CANGAS	EP1010	ACCESO Á PRAIA DE LIMÉNS	2	0+000	0+546	546	ESTIMADO	758	1,2
CANGAS	EP1011	ACCESO A MONTE CARRASCO	3	0+000	0+486	486	ESTIMADO	697	12,3
MOAÑA	EP1101	MOAÑA - VERDUCEDO	2	0+000	2+680	2.680	ESTIMADO	1.564	2,2
MOAÑA	EP1102	MEIRA - A FRAGA	1	0+000	5+227	5.227	REAL	1.286	2,2



CONCELLO	ESTRADA	TREITO	GRUPO	P. Q. DE INICIO	P. Q. DE FIN	LONX. (m)	TIPO DE DATO	IMD TOTAL (veh/día)	PORCENTAXE DE VEH. PESADOS
MOAÑA	EP1103	SAN BIEITO - DOMAIO	2	0+000	2+450	2.450	ESTIMADO	843	1,3
MOAÑA	EP1104	MOAÑA - COIRO	2	0+000	3+899	3.899	ESTIMADO	2.787	4,3
MARÍN	EP1201	MARÍN - CASTRO	2	0+000	2+200	2.200	REAL	1.509	1,2
MARÍN	EP1201	CASTRO - PENIZAS	2	2+200	3+544	1.344	REAL	719	2,4
MARÍN	EP1202	SEIXO - GLORIETA	1	0+000	1+672	1.672	REAL	1.127	2,9
MARÍN	EP1202	GLORIETA - SAN TOMÉ DE PIÑEIRO	2	1+672	5+155	3.483	ESTIMADO	359	8,6
MARÍN	EP1203	O CAMPO - PARDAVILA	2	0+000	1+051	1.051	ESTIMADO	481	5,4
MARÍN	EP1204	ACCESO Á PRAIA DE LOIRA	2	0+000	0+696	696	ESTIMADO	559	2,9
MARÍN	EP1205	ACCESO Á PRAIA DE AGUETE	2	0+000	0+372	372	ESTIMADO	242	3,3
MARÍN	EP1206	ACCESO AO PEIRAO DE AGUETE	2	0+000	0+995	995	ESTIMADO	1.328	1,2
BUEU	EP1301	ALTO DA PORTELA - BELUSO	1	0+000	4+134	4.134	REAL	1.792	1,5
BUEU	EP1302	BELUSO - CABO UDRA	2	0+000	1+826	1.826	ESTIMADO	1.466	1
BUEU	EP1303	BANDA DO RÍO - A PORTELA	2	0+000	2+564	2.564	ESTIMADO	1.790	1,5
BUEU	EP1304	BUEU – IGREXARIO DE CELA	2	0+000	3+171	3.171	REAL	507	4,5
BUEU	EP1305	IGREXARIO DE CELA - OUTEIRO - BUEU	2	0+000	3+828	3.828	ESTIMADO	611	3,3
BUEU	EP1306	A PORTELA - ERMELO	2	0+000	3+974	3.974	ESTIMADO	761	5,5
BUEU	EP1307	ACCESO Á PRAIA DE LAPAMÁN	2	0+000	0+181	181	ESTIMADO	522	2,3
BUEU	EP1308	ACCESO Á PRAIA DE LAGOS	2	0+000	2+532	2.532	ESTIMADO	1.454	0,5
BUEU	EP1309	ACCESO Á PRAIA DE BELUSO	2	0+000	0+881	881	ESTIMADO	1.086	2
VIGO	EP2001	O CALVARIO - A55	1	0+000	2+724	2.724	REAL	7.021	3,6
VIGO	EP2001	A55 - O PORTO	1	3+018	8+410	5.392	ESTIMADO	7.083	4
VIGO	EP2001	FABÁS - A GARRIDA	1	9+710	11+776	2.066	REAL	8.544	4,8
VIGO	EP2002	GRAN VÍA - AVENIDA DE MADRID	1	0+000	0+607	607	REAL	7.474	5,5
VIGO	EP2003	CORUXO - CANIDO	2	0+000	1+624	1.624	ESTIMADO	5.257	16,3



CONCELLO	ESTRADA	TREITO	GRUPO	P. Q. DE INICIO	P. Q. DE FIN	LONX. (m)	TIPO DE DATO	IMD TOTAL (veh/día)	PORCENTAXE DE VEH. PESADOS
VIGO	EP2004	BEADE - CARNEIRAS	2	0+000	1+695	1.695	ESTIMADO	3.022	1,9
VIGO	EP2005	MEXOEIRO - EP2605	1	0+000	3+300	3.300	REAL	7.628	5,7
VIGO	EP2005	EP2605 - CUVI	1	3+308	4+669	1.361	REAL	6.789	5
NIGRÁN	EP2101	ACCESO AO CEÁN	2	0+000	1+397	1.397	REAL	2.067	4,7
NIGRÁN	EP2102	NIGRÁN - VINCOS	2	0+000	9+797	9.797	ESTIMADO	1.088	5
NIGRÁN	EP2103	PRIEGUE - PRADO	2	0+000	1+170	1.170	ESTIMADO	1.494	4,5
NIGRÁN	EP2104	PANXÓN - PATOS	2	0+000	1+132	1.132	ESTIMADO	2.010	7,1
NIGRÁN	EP2105	PANXÓN - MONTEFERRO	3	0+000	1+921	1.921	ESTIMADO	786	4,3
NIGRÁN	EP2106	A RAMALLOSA - PARADA	2	0+000	4+195	4.195	ESTIMADO	1.214	1,8
NIGRÁN	EP2107	EP A RAMALLOSA - PARADA A VILARIÑO	2	0+000	1+266	1.266	ESTIMADO	2.083	5,8
NIGRÁN	EP2108	ACCESO A DONAS	2	0+000	0+876	876	REAL	1.833	1,5
BAIONA	EP2201	BAIONA - BAÍÑA - AS FONTES	2	0+000	2+547	2.547	ESTIMADO	770	2,5
BAIONA	EP2202	BAIONA - CAMIÑO DO VAL DE MARTÍN	2	0+000	3+000	3.000	ESTIMADO	296	3,7
BAIONA	EP2202	CAMIÑO DO VAL DE MARTÍN - LOUREZA	2	3+000	24+171	21.171	REAL	251	2,8
BAIONA	EP2203	BAREDO - EP BAIONA-LOUREZA	2	0+000	3+229	3.229	ESTIMADO	372	1,6
BAIONA	EP2204	SABARÍS - BELESAR	2	0+000	6+320	6.320	REAL	2.368	3
BAIONA	EP2205	RAMAL Á GRANXA	3	0+000	1+642	1.642	ESTIMADO	600	21
GONDOMAR	EP2301	GONDOMAR - PEITIEIROS	2	0+000	3+323	3.323	ESTIMADO	2.092	2,2
GONDOMAR	EP2302	GONDOMAR - CHAÍN - MORGADÁNS	2	0+000	3+225	3.225	REAL	2.223	2,4
GONDOMAR	EP2303	GONDOMAR - VILAZA - PARADA	1	0+000	2+646	2.646	REAL	2.770	1,5
GONDOMAR	EP2304	DONAS - MAÑUFE	2	0+000	3+257	3.257	ESTIMADO	1.119	1,1
GONDOMAR	EP2305	MAÑUFE - NANDE	2	0+000	2+837	2.837	ESTIMADO	1.108	1,2
O PORRIÑO	EP2401	O PORRIÑO - RÚA RIBEIRA	2	0+000	1+420	1.420	REAL	7.986	4,1
O PORRIÑO	EP2401	RÚA RIBEIRA - MOSENDE	2	1+420	5+210	3.790	ESTIMADO	5.089	4,8



CONCELLO	ESTRADA	TREITO	GRUPO	P. Q. DE INICIO	P. Q. DE FIN	LONX. (m)	TIPO DE DATO	IMD TOTAL (veh/día)	PORCENTAXE DE VEH. PESADOS
O PORRIÑO	EP2402	O PORRIÑO - TORNEIROS	2	0+000	2+652	2.652	ESTIMADO	1.536	9,3
O PORRIÑO	EP2403	MOSENDE - MORGADÁNS	2	0+000	11+477	11.477	ESTIMADO	1.007	5,2
O PORRIÑO	EP2404	ACCESO A CHENLO	3	0+000	1+256	1.256	ESTIMADO	254	0
O PORRIÑO	EP2405	CERQUIDO - BUDIÑO	2	0+000	2+383	2.383	ESTIMADO	2.051	3,6
SALCEDA DE CASELAS	EP2501	SALCEDA - A PICOÑA	2	0+000	5+472	5.472	ESTIMADO	1.620	0,8
SALCEDA DE CASELAS	EP2502	CERQUIDO - A55	1	0+000	0+544	544	REAL	1.998	4,2
SALCEDA DE CASELAS	EP2502	A55 - RIBADELOURO	1	0+544	2+700	2.156	REAL	2.592	4,8
SALCEDA DE CASELAS	EP2503	CERQUIDO - BORRALIÑO	3	0+000	3+547	3.547	REAL	714	2,9
SALCEDA DE CASELAS	EP2504	ENTENZA - SOUTELO	3	0+000	2+548	2.548	ESTIMADO	278	1,8
SALCEDA DE CASELAS	EP2505	SALCEDA - EP2504	2	0+000	3+320	3.320	ESTIMADO	1.773	1,2
SALCEDA DE CASELAS	EP2505	EP2504 - CALDELAS	2	3+320	5+107	1.787	ESTIMADO	1.773	1,2
MOS	EP2601	MOS - PUXEIROS	2	0+000	5+665	5.665	ESTIMADO	3.052	7,3
MOS	EP2602	PEINADOR - LOUREDO	2	0+000	4+408	4.408	REAL	7.248	2,4
MOS	EP2603	PUXEIROS - PEINADOR	2	0+000	2+735	2.735	ESTIMADO	8.491	4,7
MOS	EP2604	PUXEIROS - EP MEIXOEIRO - CUVI	2	0+000	1+358	1.358	ESTIMADO	4.500	6
MOS	EP2605	REBULLÓN - EP MEIXOEIRO - CUVI	2	0+000	2+974	2.974	ESTIMADO	2.434	11,3
PAZOS DE BORBÉN	EP2701	PAZOS - A ERMIDA	3	0+000	3+148	3.148	ESTIMADO	202	3,5
PAZOS DE BORBÉN	EP2702	AMOEDO - EP2907	2	0+000	4+320	4.320	ESTIMADO	495	4,8
PAZOS DE BORBÉN	EP2702	EP2907 - OS VALOS	2	4+320	7+971	3.651	REAL	2.441	2



CONCELLO	ESTRADA	TREITO	GRUPO	P. Q. DE INICIO	P. Q. DE FIN	LONX. (m)	TIPO DE DATO	IMD TOTAL (veh/día)	PORCENTAXE DE VEH. PESADOS
PAZOS DE BORBÉN	EP2703	PAZOS P. Q. 13	2	0+000	13+002	13.002	ESTIMADO	320	1,9
PAZOS DE BORBÉN	EP2703	P. Q. 13 - PONTEAREAS	2	13+002	14+861	1.859	ESTIMADO	2.374	4,9
PAZOS DE BORBÉN	EP2704	SEQUEIROS - CUARTOS DE BORBÉN	3	0+000	1+146	1.146	ESTIMADO	121	3,3
PAZOS DE BORBÉN	EP2705	PAZOS - BORBÉN	3	0+000	2+581	2.581	REAL	539	3,7
FORNELOS DE MONTES	EP2801	FORNELOS - ESTACAS	2	0+000	4+024	4.024	ESTIMADO	376	0,8
FORNELOS DE MONTES	EP2802	ACCESO A CALVOS	2	0+000	0+356	356	ESTIMADO	360	6,4
FORNELOS DE MONTES	EP2803	FORNELOS - FESTÍN	3	0+000	10+424	10.424	ESTIMADO	167	3,6
FORNELOS DE MONTES	EP2804	FORNELOS - VENTÍN	3	0+000	2+443	2.443	REAL	241	2,5
REDONDELA	EP2900	REDONDELA - CENTRO DE TRANSFORMACIÓN DO AVE	2	0+000	0+237	237	REAL	2.247	0,9
REDONDELA	EP2900	CENTRO DE TRANSFORMACIÓN DO AVE - VENTOSELA	2	0+237	2+602	2.365	REAL	1.088	2,1
REDONDELA	EP2901	CESANTES - VISO - ALXÁN	2	0+000	3+645	3.645	ESTIMADO	1.879	3,8
REDONDELA	EP2902	ACCESO Á PENEDA	3	0+000	1+363	1.363	ESTIMADO	35	8,6
REDONDELA	EP2903	REDONDELA - CATAPEIXE	2	0+000	0+836	836	ESTIMADO	3.502	0,7
REDONDELA	EP2904	REDONDELA - A PORTELA	2	0+000	1+226	1.226	ESTIMADO	486	1,4
REDONDELA	EP2905	ACCESO A AREALONGA	2	0+000	0+347	347	ESTIMADO	1.511	0,7
REDONDELA	EP2906	OS VALOS - GUIZÁN	2	0+000	2+921	2.921	ESTIMADO	2.012	0,8
REDONDELA	EP2907	REDONDELA - CEPEDA	2	0+000	6+312	6.312	ESTIMADO	976	12,8
SOUTOMAIOR	EP2908	ARCADE - PO244	1	0+000	2+005	2.005	REAL	6.059	5
SOUTOMAIOR	EP2908	PO244 - AMOEDO	2	2+005	12+560	10.555	REAL	1.316	3,2
SOUTOMAIOR	EP2909	ARCADE - O VISO	2	0+000	2+053	2.053	ESTIMADO	1.848	1,5



CONCELLO	ESTRADA	TREITO	GRUPO	P. Q. DE INICIO	P. Q. DE FIN	LONX. (m)	TIPO DE DATO	IMD TOTAL (veh/día)	PORCENTAXE DE VEH. PESADOS
TUI	EP3001	TUI - REBORDÁNS	2	0+000	3+998	3.998	ESTIMADO	392	8,4
TUI	EP3002	ACCESO A MALVAS	2	0+000	1+805	1.805	REAL	722	3
TUI	EP3003	AREAS - PEXEGUEIRO	2	0+000	3+367	3.367	REAL	441	8,2
TUI	EP3004	ACCESO Á IGREXA DE CALDELAS	2	0+000	1+192	1.192	ESTIMADO	482	1
TOMIÑO	EP3101	TEBRA - CRISTELOS	2	0+000	4+888	4.888	REAL	1.096	2,3
TOMIÑO	EP3102	TOMIÑO - EP3101	2	0+000	7+960	7.960	ESTIMADO	1.315	3,9
TOMIÑO	EP3102	EP3101 - O MONTEIRO	2	7+960	18+516	10.556	ESTIMADO	206	2,9
TOMIÑO	EP3102	O MONTEIRO - SABARÍS	2	18+516	19+704	1.188	ESTIMADO	1.326	1,4
TOMIÑO	EP3103	CRISTELOS - BURGUEIRA	3	0+000	2+756	2.756	ESTIMADO	561	8,4
OIA	EP3201	ACCESO AO EMBARCADOIRO DE OIA	2	0+000	0+420	420	ESTIMADO	372	0,5
OIA	EP3202	OIA - TORROÑA	3	0+000	9+483	9.483	REAL	147	10,2
O ROSAL	EP3301	RAMAL DE SANXIÁN	3	0+000	0+622	622	ESTIMADO	136	31,6
O ROSAL	EP3302	TABAGÓN - CG.4,2	1	0+000	1+220	1.220	REAL	952	1,8
O ROSAL	EP3302	CG.4,2 - O ROSAL	1	1+227	3+265	2.073	REAL	3.708	3
O ROSAL	EP3302	O ROSAL - PORTOCELO	2	3+265	10+452	7.187	ESTIMADO	1.035	3,1
O ROSAL	EP3303	TABAGÓN - GOIÁN	2	0+000	4+542	4.542	ESTIMADO	1.263	2,9
A GUARDA	EP3401	ACCESO AO PORTO DA GUARDA	2	0+000	0+589	589	ESTIMADO	3.398	4,7
PONTEAREAS	EP4001	PONTEAREAS - GUILLADE	2	0+000	8+150	8.150	ESTIMADO	1.739	1,8
PONTEAREAS	EP4002	CELEIROS - OLIVEIRA	3	0+000	1+135	1.135	ESTIMADO	535	17,4
PONTEAREAS	EP4003	O CONFURCO - COUSO	2	0+000	2+176	2.176	ESTIMADO	387	3,4
PONTEAREAS	EP4004	ACCESO Á IGREXA DE GULÁNS	3	0+000	0+483	483	REAL	593	2,7
PONTEAREAS	EP4005	AREAS - ALXÁN - CABREIRA	2	0+000	12+093	12.093	ESTIMADO	1.744	3,2
PONTEAREAS	EP4006	PONTEAREAS - A52	1	0+000	4+964	4.964	REAL	3.399	2,9
PONTEAREAS	EP4006	A52- AS NEVES	1	4+964	12+681	7.717	REAL	3.568	4,3



CONCELLO	ESTRADA	TREITO	GRUPO	P. Q. DE INICIO	P. Q. DE FIN	LONX. (m)	TIPO DE DATO	IMD TOTAL (veh/día)	PORCENTAXE DE VEH. PESADOS
SALVATERRA DO MIÑO	EP4101	MEDER - TABOEXA	3	0+000	2+168	2.168	ESTIMADO	482	10,6
SALVATERRA DO MIÑO	EP4102	LEIRADO - LIRA	3	0+000	1+670	1.670	REAL	495	7,3
SALVATERRA DO MIÑO	EP4103	ALXÁN - GRIXÓ	2	0+000	1+314	1.314	REAL	547	2,6
SALVATERRA DO MIÑO	EP4104	CALDELAS - PORTO	2	0+000	1+984	1.984	ESTIMADO	333	1,8
AS NEVES	EP4201	SETADOS - RIBARTEME - VIDE	2	0+000	10+325	10.325	ESTIMADO	654	1,5
AS NEVES	EP4202	TORTOREOS - RUBIOS - A CARRASQUEIRA	2	0+000	6+880	6.880	ESTIMADO	460	2,6
AS NEVES	EP4203	TORTOREOS - ESTACIÓN	2	0+000	2+493	2.493	REAL	657	1,7
AS NEVES	EP4204	AS NEVES - ESTACIÓN	3	0+000	2+036	2.036	ESTIMADO	171	1,2
MONDARIZ	EP4301	RÍOFRIO - BORBÉN	3	0+000	9+457	9.457	ESTIMADO	95	3,2
MONDARIZ	EP4302	RÍOFRIO - VILAR	3	0+000	1+823	1.823	ESTIMADO	219	1,8
MONDARIZ	EP4303	MONDARIZ - MEIROL	2	0+000	5+862	5.862	ESTIMADO	449	4,7
MONDARIZ	EP4304	MEIROL - ENLACE DA AUTOVÍA	3	0+000	4+628	4.628	ESTIMADO	209	1,4
MONDARIZ	EP4305	LOUGARES - EP4306	3	0+000	4+640	4.640	REAL	459	3,3
MONDARIZ	EP4305	EP4306 - PIÑEIRO	3	4+640	8+789	4.149	ESTIMADO	28	0
MONDARIZ	EP4306	PONTE DO VAL - BARCIA DE MERA	2	0+000	9+552	9.552	REAL	792	1,6
MONDARIZ	EP4307	ACCESO Á IGREXA DE SABAXÁNS	3	0+000	1+565	1.565	ESTIMADO	183	2,2
MONDARIZ BALNEARIO	EP4401	MONDARIZ-BALNEARIO - FOZARA	2	0+000	4+389	4.389	ESTIMADO	700	1,3
MONDARIZ BALNEARIO	EP4402	MONDARIZ-BALNEARIO - VILASOBROSO	2	0+000	2+754	2.754	ESTIMADO	483	1,4
A CAÑIZA	EP5001	A FRANQUEIRA - CEBREIRO	2	0+000	2+711	2.711	REAL	317	4,7
A CAÑIZA	EP5002	A CAÑIZA - MOURENTÁN	2	0+000	12+777	12.777	ESTIMADO	1.196	5,8
A CAÑIZA	EP5003	A CAÑIZA - ARBO	2	0+000	12+355	12.355	ESTIMADO	1.237	0,6
A CAÑIZA	EP5004	VALEIXE - VILLAR	3	0+000	4+502	4.502	ESTIMADO	347	0,6



CONCELLO	ESTRADA	TREITO	GRUPO	P. Q. DE INICIO	P. Q. DE FIN	LONX. (m)	TIPO DE DATO	IMD TOTAL (veh/día)	PORCENTAXE DE VEH. PESADOS
A CAÑIZA	EP5005	A CAÑIZA - EP5006	1	0+000	1+100	1.100	REAL	2.631	4,1
A CAÑIZA	EP5005	EP5006 - POUSA (PO400)	1	1+100	13+206	12.106	ESTIMADO	2.631	4,1
A CAÑIZA	EP5006	ENLACE A CAÑIZA-ARBO - A CAÑIZA-CRECENTE	3	0+000	1+268	1.268	REAL	971	6
COVELO	EP5101	COVELO - A LAMOSA	3	0+000	3+848	3.848	REAL	121	1,7
COVELO	EP5102	A LAMOSA – A FRANQUEIRA - AS ACHAS	3	0+000	16+173	16.173	ESTIMADO	77	24,7
COVELO	EP5103	PRADO - MONCELOS	3	0+000	4+051	4.051	ESTIMADO	180	1,7
COVELO	EP5104	MACEIRA - AVIÓN	2	0+000	10+650	10.650	REAL	358	1,7
COVELO	EP5105	MACEIRA - A GRAÑA	3	0+000	11+411	11.411	ESTIMADO	137	0,7
COVELO	EP5106	COVELO - BARCIA DE MERA	3	0+000	8+056	8.056	ESTIMADO	174	3,4
COVELO	EP5107	COVELO - PARAÑO	2	0+000	3+097	3.097	ESTIMADO	1.890	8,1
ARBO	EP5201	ARBO - CABEIRAS - BARCELAS	2	0+000	4+192	4.192	ESTIMADO	663	1,2
ARBO	EP5202	ARBO - EMBARCADOIRO	2	0+000	1+743	1.743	REAL	278	2,2
ARBO	EP5203	PO400 - ESTACIÓN	2	0+000	1+529	1.529	ESTIMADO	274	0,7
ARBO	EP5204	A ERMIDA - CEQUELIÑOS	3	0+000	3+444	3.444	ESTIMADO	173	1,7
ARBO	EP5205	LOMBA - ALBEOS	3	0+000	3+993	3.993	REAL	218	1,8
ARBO	EP5206	ACCESO A LUNEDA	3	0+000	2+954	2.954	ESTIMADO	208	1,9
CRECENTE	EP5301	ACCESO Á ESTACIÓN DE POUSA	3	0+000	0+770	770	ESTIMADO	189	1,6
CRECENTE	EP5302	ACCESO Á PONTE DE FRIEIRA	2	0+000	1+045	1.045	ESTIMADO	513	1,6
CRECENTE	EP5303	PADROSOS - AMEIXEIRAS	3	0+000	2+582	2.582	ESTIMADO	28	7,1
CRECENTE	EP5304	VILLAR - ALBEOS	2	0+000	3+006	3.006	REAL	454	1,5
LALÍN	EP6001	LALÍN - BOTOS - GRESANDE	2	0+000	6+738	6.738	ESTIMADO	823	1,5
LALÍN	EP6002	BOTOS - MOURISCADE – A XESTA E RAMAL	2	0+000	4+272	4.272	ESTIMADO	421	1,4
LALÍN	EP6003	SOUTOLONGO - DOADE	3	0+000	2+262	2.262	ESTIMADO	960	4
LALÍN	EP6004	PRADO - VILATUXE	2	0+000	9+620	9.620	REAL	344	4,1



CONCELLO	ESTRADA	TREITO	GRUPO	P. Q. DE INICIO	P. Q. DE FIN	LONX. (m)	TIPO DE DATO	IMD TOTAL (veh/día)	PORCENTAXE DE VEH. PESADOS
LALÍN	EP6005	PRADO - BODAÑO	2	0+000	11+259	11.259	ESTIMADO	394	9,4
LALÍN	EP6006	BERMES - PALMOU	3	0+000	2+906	2.906	ESTIMADO	140	4,3
LALÍN	EP6007	GOLETA - CERCIO - ESTRADA DE RODO - BRÁNTEGA	2	0+000	3+940	3.940	ESTIMADO	441	9,5
LALÍN	EP6009	LALÍN - EP6007	3	0+000	10+678	10.678	REAL	839	3
LALÍN	EP6009	EP6007 - BRÁNTEGA	3	10+678	16+533	5.855	REAL	173	1,2
LALÍN	EP6010	AS LAMAS - MUMENTA - VENTOSA	3	0+000	9+888	9.888	ESTIMADO	503	2,6
DOZÓN	EP6101	VIDUEIROS - AMEDO	3	0+000	9+388	9.388	ESTIMADO	74	18,9
DOZÓN	EP6102	CASTRO - DOZÓN - O IRIXO	3	0+000	3+129	3.129	ESTIMADO	187	5,9
DOZÓN	EP6103	SANTO DOMINGO - SANGUIÑEDO	3	0+000	5+611	5.611	ESTIMADO	82	3,7
DOZÓN	EP6104	CASTRO - DOZÓN - SAA - ROCHA	2	0+000	8+476	8.476	ESTIMADO	448	12,7
DOZÓN	EP6105	DOZÓN - PIÑEIRO	3	0+000	1+038	1.038	REAL	127	11,8
DOZÓN	EP6106	AS MACEIRAS - ALVARELLOS	3	0+000	6+769	6.769	ESTIMADO	131	13,7
DOZÓN	EP6107	DIZ - BIDUEIROS - AMEDO	3	0+000	1+969	1.969	ESTIMADO	36	8,3
DOZÓN	EP6108	N525 - REBOREDO - PARADA	3	0+000	2+906	2.906	ESTIMADO	82	7,3
RODEIRO	EP6201	RODEIRO - VILELA	2	0+000	7+080	7.080	REAL	928	5,2
RODEIRO	EP6202	RODEIRO - OSEIRA	2	0+000	11+767	11.767	ESTIMADO	944	7,4
RODEIRO	EP6203	NEGRELOS - PEDROSO	2	0+000	5+457	5.457	ESTIMADO	444	10,8
RODEIRO	EP6204	PORTELA - ANTAS DE ULLA	3	0+000	7+229	7.229	ESTIMADO	245	9
RODEIRO	EP6205	SAN SALVADOR - O SALTO	3	0+000	3+861	3.861	ESTIMADO	163	10,4
RODEIRO	EP6206	PORTELA - PESCOZO	3	0+000	3+744	3.744	ESTIMADO	54	1,9
AGOLADA	EP6301	BORRAXEIROS - SAN MIGUEL (PROVINCIA DE LUGO)	2	0+000	4+499	4.499	ESTIMADO	470	4
AGOLADA	EP6302	BERREDO - BRÁNTEGA	2	0+000	7+065	7.065	ESTIMADO	373	5,4
AGOLADA	EP6303	BERREDO - A BAÍÑA	3	0+000	2+078	2.078	ESTIMADO	259	1,9
AGOLADA	EP6304	ÓRREA - VAL - BROCCOS	3	0+000	8+267	8.267	REAL	35	2,9



CONCELLO	ESTRADA	TREITO	GRUPO	P. Q. DE INICIO	P. Q. DE FIN	LONX. (m)	TIPO DE DATO	IMD TOTAL (veh/día)	PORCENTAXE DE VEH. PESADOS
AGOLADA	EP6305	BERREDO - PONTE RAMIL	3	0+000	5+468	5.468	ESTIMADO	275	0,4
AGOLADA	EP6306	AGOLADA - EP6302	2	0+000	8+154	8.154	REAL	501	6
AGOLADA	EP6306	EP6302 – AS CRUCES	2	8+154	17+033	8.879	REAL	720	7,9
VILA DE CRUCES	EP6402	PORTODEMOUROS - PONTE DE SAN XUSTO	3	0+000	1+717	1.717	REAL	24	4,2
VILA DE CRUCES	EP6403	AS CRUCES - BROCOS	2	0+000	9+149	9.149	ESTIMADO	706	2,8
VILA DE CRUCES	EP6404	FERREIRÓS - OLLARES	3	0+000	5+246	5.246	ESTIMADO	129	0,8
VILA DE CRUCES	EP6405	LARAZO - DUXAME	3	0+000	5+245	5.245	ESTIMADO	107	0,9
VILA DE CRUCES	EP6406	CARBIA - SALGUEIROS	3	0+000	2+700	2.700	ESTIMADO	69	1,4
VILA DE CRUCES	EP6407	CASEDA - BRANDARIZ	2	0+000	3+977	3.977	REAL	318	3,1
VILA DE CRUCES	EP6408	MERZA - BASCUAS	2	0+000	5+532	5.532	ESTIMADO	233	0,9
VILA DE CRUCES	EP6409	PILOÑO - PENAGARFAS	3	0+000	3+671	3.671	ESTIMADO	200	2
VILA DE CRUCES	EP6410	BODAÑO - MERZA	2	0+000	6+876	6.876	ESTIMADO	486	0,4
VILA DE CRUCES	EP6411	ESTRADA ANTIGA DE OIRÓS	3	0+000	3+073	3.073	ESTIMADO	154	1,9
SILLEDA	EP6501	GRAVA - ESCUADRO	3	0+000	2+234	2.234	ESTIMADO	339	30,4
SILLEDA	EP6502	SILLEDA - CASTRO - MERZA	2	0+000	6+202	6.202	ESTIMADO	241	0,4
SILLEDA	EP6503	SILLEDA - SIADOR - REFOXOS	2	0+000	7+602	7.602	ESTIMADO	587	7
SILLEDA	EP6504	NEGREIROS - CARBOEIRO	3	0+000	5+643	5.643	REAL	395	8,6
SILLEDA	EP6505	ACCESO AO MOSTEIRO DE CARBOEIRO	3	0+000	1+214	1.214	REAL	6	0
SILLEDA	EP6506	BREIXA - MANDUAS	2	0+000	3+522	3.522	REAL	285	2,8
SILLEDA	EP6508	SOMOZA - ESCUADRO	3	0+000	2+288	2.288	ESTIMADO	210	10
SILLEDA	EP6509	ESCUADRO - SILLEDA	2	0+000	5+190	5.190	ESTIMADO	246	2
SILLEDA	EP6510	LAMELA - MOALDE - SENRA	3	0+000	5+740	5.740	ESTIMADO	218	6,9
SILLEDA	EP6511	A BANDEIRA - PIÑEIRO	2	0+000	2+904	2.904	ESTIMADO	283	1,1
SILLEDA	EP6512	VILANOVA - OLEIROS (ESTRADA DE LARO)	3	0+000	1+132	1.132	ESTIMADO	85	3,5



CONCELLO	ESTRADA	TREITO	GRUPO	P. Q. DE INICIO	P. Q. DE FIN	LONX. (m)	TIPO DE DATO	IMD TOTAL (veh/día)	PORCENTAXE DE VEH. PESADOS
SILLEDA	EP6513	PIÑEIRO - LAMELA	2	0+000	1+347	1.347	ESTIMADO	412	1,7
SILLEDA	EP6514	RELLAS - ESCUADRO	3	0+000	2+279	2.279	ESTIMADO	164	4,3
SILLEDA	EP6515	SENRA - ESCUADRO	3	0+000	2+001	2.001	REAL	164	4,3
SILLEDA	EP6516	LUGAR DE FIESTRAS	3	0+000	0+421	421	ESTIMADO	11	63,6
SILLEDA	EP6516	LUGAR DE ARAGONZA	3	0+421	0+973	552	ESTIMADO	29	6,9
SILLEDA	EP6517	RÚA SILLEDA	2	0+000	0+228	228	REAL	1.201	2,3
SILLEDA	EP6518	CENTRO URBANO DE SILLEDA	2	0+000	0+833	833	ESTIMADO	1.259	5,6
SILLEDA	EP6518	LUGAR DE TRASDOSISTO	3	0+833	1+530	697	ESTIMADO	58	36,2
A ESTRADA	EP7001	ESTRADA - EP7025	2	0+000	6+003	6.003	REAL	3.087	2,3
A ESTRADA	EP7001	EP7025 - FORCAREI	2	6+003	21+509	15.506	REAL	1.163	3,6
A ESTRADA	EP7002	BERRES - ANCORADOS	3	0+000	1+329	1.329	ESTIMADO	212	6,6
A ESTRADA	EP7003	A ESTRADA - OUZANDE	2	0+000	2+693	2.693	ESTIMADO	887	1,4
A ESTRADA	EP7004	O ALTO DA CRUZ - SANTELES	2	0+000	5+488	5.488	ESTIMADO	569	23,4
A ESTRADA	EP7005	AGUIÓNS - SANTELES - SANTA CRISTINA DE VEA	2	0+000	10+569	10.569	REAL	406	7,1
A ESTRADA	EP7006	O SOL - PARDEMARÍN	2	0+000	4+792	4.792	ESTIMADO	852	7,6
A ESTRADA	EP7007	COUSO - SAN MIGUEL DE BARCALA	3	0+000	8+071	8.071	ESTIMADO	209	1
A ESTRADA	EP7008	ACCESO Á PONTE NOVA (PROVINCIA DA CORUÑA)	3	0+000	0+877	877	ESTIMADO	256	1,2
A ESTRADA	EP7009	O SOL - ANCORADOS	3	0+000	2+230	2.230	REAL	184	7,6
A ESTRADA	EP7010	O FOXO - RIOBÓ	3	0+000	4+302	4.302	ESTIMADO	175	0
A ESTRADA	EP7011	A PENA DO FOXO - OLIVES	3	0+000	4+460	4.460	ESTIMADO	208	5,3
A ESTRADA	EP7012	A PENA - RIBELA	3	0+000	2+042	2.042	ESTIMADO	95	20
A ESTRADA	EP7013	OROSA - ORAZO (AP53 - ORAZO - N525)	2	0+000	2+447	2.447	ESTIMADO	291	1,4
A ESTRADA	EP7014	BERRES - RIBEIRA	3	0+000	2+483	2.483	ESTIMADO	148	0
A ESTRADA	EP7015	A PENA DO FOXO - AGAR	3	0+000	1+381	1.381	ESTIMADO	202	6,9



CONCELLO	ESTRADA	TREITO	GRUPO	P. Q. DE INICIO	P. Q. DE FIN	LONX. (m)	TIPO DE DATO	IMD TOTAL (veh/día)	PORCENTAXE DE VEH. PESADOS
A ESTRADA	EP7016	A ESTRADA - VINSEIRO - AS CASETAS	2	0+000	17+153	17.153	ESTIMADO	1.195	5,7
A ESTRADA	EP7017	CALLOBRE - RÍO	2	0+000	16+500	16.500	ESTIMADO	2.398	10,9
A ESTRADA	EP7017	RÍO - PONTE LEDESMA	2	16+500	19+047	2.547	ESTIMADO	479	4,4
A ESTRADA	EP7019	SANTO ANDRÉ DE VEA - SAN XIAO DE VEA	3	0+000	3+123	3.123	ESTIMADO	189	1,6
A ESTRADA	EP7020	ACCESO Á PONTE DE ARANDÓN	2	0+000	0+506	506	ESTIMADO	997	5,1
A ESTRADA	EP7021	BERRÉS - VILANCOSTA	3	0+000	1+236	1.236	ESTIMADO	143	9,8
A ESTRADA	EP7022	CODESEDA - SEVIL	3	0+000	9+568	9.568	REAL	253	12,3
A ESTRADA	EP7023	RIOBÓ - REMESAR	3	0+000	1+910	1.910	REAL	42	0
A ESTRADA	EP7024	OLIVES - SEQUEROS	3	0+000	2+052	2.052	ESTIMADO	167	22,2
A ESTRADA	EP7025	ARCA - NIGOI	2	0+000	6+277	6.277	ESTIMADO	287	8,4
CERDEDO	EP7101	CERDEDO - A PORTELA	2	0+000	10+033	10.033	ESTIMADO	670	3,1
CERDEDO	EP7102	SERRAPIO - PORTELA	3	0+000	9+349	9.349	ESTIMADO	20	30
CERDEDO	EP7103	CERDEDO - CASTRO - QUIREZA	3	0+000	7+061	7.061	ESTIMADO	117	3,4
CERDEDO	EP7104	CERDEDO - SANTO DOMINGO	2	0+000	12+251	12.251	REAL	523	1,9
CERDEDO	EP7105	RAMPA - VILAR	3	0+000	1+060	1.060	ESTIMADO	72	0
CERDEDO	EP7106	FOLGOSO – FORCAREI	3	0+000	7+620	7.620	REAL	73	1,4
FORCAREI	EP7201	CACHAFEIRO - EP6501	2	0+000	15+763	15.763	ESTIMADO	1.056	6,5
FORCAREI	EP7201	EP6501 -SILLEDA	2	15+763	22+444	6.681	ESTIMADO	1.919	23,1
FORCAREI	EP7202	PEREIRA - ACIVEIRO - RAMAL DO CONVENTO	3	0+000	4+327	4.327	REAL	167	2,4
FORCAREI	EP7203	SOUTELO - COVAS	2	0+000	9+762	9.762	ESTIMADO	379	2,9
FORCAREI	EP7204	SOUTELO - RATEL	3	0+000	9+429	9.429	ESTIMADO	118	0,8
FORCAREI	EP7206	VILAPOUCA - SAN MIGUEL	2	0+000	4+418	4.418	ESTIMADO	256	10,5
CALDAS DE REIS	EP8001	CALDAS DE REIS - CRUCE COA PO548	1	0+000	8+294	8.294	REAL	3.557	5,7
CALDAS DE REIS	EP8001	PO548 - CARRACEDO	1	8+294	9+880	1.586	REAL	8.576	4,5



CONCELLO	ESTRADA	TREITO	GRUPO	P. Q. DE INICIO	P. Q. DE FIN	LONX. (m)	TIPO DE DATO	IMD TOTAL (veh/día)	PORCENTAXE DE VEH. PESADOS
CALDAS DE REIS	EP8002	CALDAS - SAN CLEMENTE	2	0+000	6+005	6.005	ESTIMADO	680	3,5
CALDAS DE REIS	EP8003	N550 - PARADELA DE BEMIL	3	0+000	3+368	3.368	REAL	148	2
CALDAS DE REIS	EP8004	CALDAS - AP.9	2	0+000	3+987	3.987	ESTIMADO	4.127	5,9
CALDAS DE REIS	EP8004	AP.9 - VILANOVIÑA	2	3+987	8+213	4.226	ESTIMADO	4.127	5,9
CALDAS DE REIS	EP8005	RÚA DO PARQUE	2	0+000	0+155	155	ESTIMADO	609	3,6
PORTAS	EP8101	PORTAS - ROMAI	2	0+000	4+082	4.082	REAL	866	2,7
PORTAS	EP8102	BRIALLOS – PORTAS DO CONDE	3	0+000	0+955	955	ESTIMADO	153	0
MOAÑA	EP8201	MORAÑA - SANTA XUSTA - COUSO	2	0+000	5+047	5.047	REAL	603	1,3
MOAÑA	EP8202	MORAÑA - SOUTO - SEQUERIL	2	0+000	5+845	5.845	ESTIMADO	715	2,8
MOAÑA	EP8203	SOUTO - IGREXA DE LAMAS	3	0+000	0+819	819	ESTIMADO	143	0,7
CAMPO LAMEIRO	EP8301	COUSO - ARMONDA	3	0+000	2+839	2.839	ESTIMADO	114	2,6
CAMPO LAMEIRO	EP8302	COUSO - AGUEIROS	3	0+000	3+708	3.708	ESTIMADO	115	1,7
CAMPO LAMEIRO	EP8303	IGREXA DE FRAGAS	3	0+000	2+637	2.637	ESTIMADO	125	2,4
CAMPO LAMEIRO	EP8304	MOIMENTA - ARMONDA	3	0+000	1+282	1.282	REAL	100	7
CAMPO LAMEIRO	EP8305	CHACENTE - MORILLAS - SAN ISIDRO	3	0+000	9+994	9.994	ESTIMADO	184	4,3
CUNTIS	EP8401	PORTELA - SOUTO DE VEA	2	0+000	6+778	6.778	ESTIMADO	2.947	15,8
CUNTIS	EP8402	CUNTIS - CEQUERIL	2	0+000	8+100	8.100	ESTIMADO	710	3
CUNTIS	EP8403	CUNTIS – O ALTO DA CRUZ	2	0+000	4+631	4.631	ESTIMADO	661	1,4
CUNTIS	EP8404	PIÑEIRO - ARCOS	2	0+000	3+416	3.416	REAL	336	2,7
CUNTIS	EP8405	PORTELA - COUSELO	3	0+000	1+259	1.259	REAL	95	2,1
VALGA	EP8501	VALGA - MARTORES	2	0+000	6+276	6.276	ESTIMADO	217	1,8
VALGA	EP8502	VALGA - BAÑO	2	0+000	0+911	911	REAL	546	1,8



CONCELLO	ESTRADA	TREITO	GRUPO	P. Q. DE INICIO	P. Q. DE FIN	LONX. (m)	TIPO DE DATO	IMD TOTAL (veh/día)	PORCENTAXE DE VEH. PESADOS
VALGA	EP8503	CORDEIRO - SENÍN	2	0+000	2+847	2.847	ESTIMADO	800	1,9
VALGA	EP8504	O FORNO - AS CERNADAS	2	0+000	6+449	6.449	ESTIMADO	373	1,6
VALGA	EP8505	FERREIRÓS - VILAR	2	0+000	5+221	5.221	ESTIMADO	864	0,6
VALGA	EP8506	BAÑO - PO548	2	0+000	0+768	768	ESTIMADO	1.041	1,9
PONTECESURES	EP8602	PORTO - VALEIROS	2	0+000	0+596	596	ESTIMADO	918	0,9
CATOIRA	EP8701	CATOIRA - SAN SALVADOR	2	0+000	2+205	2.205	ESTIMADO	479	3,5
CATOIRA	EP8702	CATOIRA - TORRES DE OESTE	2	0+000	2+167	2.167	REAL	759	2,5
CATOIRA	EP8703	DIMO - COAXE	2	0+000	3+326	3.326	ESTIMADO	1.237	1,5
CAMBADOS	EP9001	CASTRELO - COUTO DE ABAIXO	2	0+000	1+676	1.676	ESTIMADO	1.905	1,8
CAMBADOS	EP9002	FEFIÑÁNS - OUBIÑA	2	0+000	4+711	4.711	ESTIMADO	1.782	1,7
CAMBADOS	EP9003	VARIANTE DE CAMBADOS	2	0+000	0+793	793	ESTIMADO	3.994	0,7
CAMBADOS	EP9004	CORVILLÓN - TRAGOVE	2	0+000	1+340	1.340	REAL	2.559	1,6
CAMBADOS	EP9005	CORVILLÓN - TREMOEDO	2	0+000	3+190	3.190	ESTIMADO	470	0,4
CAMBADOS	EP9006	A BOUZA - O FACHO (CASTRELO)	2	0+000	2+484	2.484	ESTIMADO	1.640	2
O GROVE	EP9101	O GROVE - EP9103	2	0+000	0+806	806	ESTIMADO	660	0,9
O GROVE	EP9101	EP9103 - IGREXA DE SAN VICENTE	2	0+806	7+459	6.653	ESTIMADO	660	0,9
O GROVE	EP9102	ACCESO AO MIRADOIRO DA SIRADELLA	3	0+000	1+911	1.911	ESTIMADO	323	1,5
O GROVE	EP9103	RAMPA DE MELOXO	2	0+000	0+901	901	ESTIMADO	819	1,3
O GROVE	EP9105	TRAVESÍA DE BALEA	2	0+000	0+340	340	REAL	778	3,9
O GROVE	EP9106	PRAIA DO CARREIRO	2	0+000	1+621	1.621	ESTIMADO	606	1,2
O GROVE	EP9107	CAMIÑO DA VIRXE DAS MAREAS	2	0+000	1+355	1.355	ESTIMADO	752	1,5
SANXENXO	EP9201	SANXENXO - BORDÓNS - E. SAMIEIRA	2	0+000	5+720	5.720	ESTIMADO	1.365	57,4
SANXENXO	EP9202	NANÍN - IGREXA DE BORDÓNS	2	0+000	1+106	1.106	ESTIMADO	277	6,1
SANXENXO	EP9203	PADRIÑÁN - A LAXE	2	0+000	2+254	2.254	ESTIMADO	2.223	1,7



CONCELLO	ESTRADA	TREITO	GRUPO	P. Q. DE INICIO	P. Q. DE FIN	LONX. (m)	TIPO DE DATO	IMD TOTAL (veh/día)	PORCENTAXE DE VEH. PESADOS
SANXENXO	EP9205	SANXENXO - MEAÑO	2	0+000	6+799	6.799	ESTIMADO	2.204	10,1
SANXENXO	EP9206	PORTONOVO - VICHONA	1	0+000	3+419	3.419	REAL	3.299	3,3
SANXENXO	EP9207	VICHONA - DENA	2	0+000	2+704	2.704	ESTIMADO	2.663	1,7
SANXENXO	EP9208	NOALLA - AIOS	2	0+000	4+908	4.908	ESTIMADO	798	0,1
SANXENXO	EP9209	C.550 - IGREXA DE VILALONGA	2	0+000	0+834	834	ESTIMADO	393	0
SANXENXO	EP9210	ACCESO A ROXIQUE	2	0+000	0+897	897	ESTIMADO	730	0
SANXENXO	EP9211	VILALONGA - A FIANTEIRA	2	0+000	1+618	1.618	ESTIMADO	1.078	0,2
SANXENXO	EP9212	NOALLA - PRAIA DA LANZADA	2	0+000	1+649	1.649	REAL	1.293	1,3
SANXENXO	EP9213	A GRANXA - DORRÓN	2	0+000	1+835	1.835	REAL	828	2,7
MEAÑO	EP9301	DENA - COUTO DE ABAIXO	2	0+000	1+917	1.917	ESTIMADO	892	1,9
MEAÑO	EP9302	XIL - COBAS - BARRANTES	2	0+000	5+757	5.757	ESTIMADO	578	1,2
MEAÑO	EP9303	MEAÑO - DENA	2	0+000	3+031	3.031	REAL	2.553	1,6
MEAÑO	EP9304	COUTO - EMBARCADOIRO	3	0+000	0+219	219	ESTIMADO	15	13,3
MEAÑO	EP9305	COIRÓN - VG.4,2	1	0+000	4+372	4.372	REAL	4.993	6
MEAÑO	EP9305	VG.4,2 - BARRANTES	1	4+372	5+418	1.046	REAL	4.820	3,5
MEAÑO	EP9305	BARRANTES - LEIRO	1	5+418	9+390	3.972	REAL	5.289	3,7
MEAÑO	EP9306	COBAS - PADRENDA	3	0+000	0+799	799	ESTIMADO	625	9,6
MEIS	EP9401	TRAVESÍA DE MEIS - SAN SALVADOR - ENLACE COA AUTOVIA (AG-41)	2	0+000	0+310	310	REAL	662	4,1
MEIS	EP9402	EP9403 - BARRANTES	1	3+974	7+529	3.555	REAL	2.745	3,2
MEIS	EP9402	MOSTERIO - EP9403	2	0+000	3+974	3.974	ESTIMADO	723	4
MEIS	EP9403	SAN TOMÉ - SAN SALVADOR	2	0+000	4+625	4.625	ESTIMADO	308	4,5
MEIS	EP9404	IGREXA DE PARADELA	3	0+000	0+605	605	REAL	293	9,2
MEIS	EP9405	SAN MARTIÑO - A ARMENTEIRA - O BUSTO	1	0+000	6+767	6.767	REAL	1.398	4,9
MEIS	EP9406	GALLES - A ARMENTEIRA	3	0+000	5+137	5.137	ESTIMADO	200	3,5



CONCELLO	ESTRADA	TREITO	GRUPO	P. Q. DE INICIO	P. Q. DE FIN	LONX. (m)	TIPO DE DATO	IMD TOTAL (veh/día)	PORCENTAXE DE VEH. PESADOS
MEIS	EP9407	A GOULLA - PORRÁNS	2	0+000	6+591	6.591	ESTIMADO	1.570	4,1
RIBADUMIA	EP9501	RIBADUMIA - GRENLA	2	0+000	2+007	2.007	REAL	3.031	3,3
RIBADUMIA	EP9502	SISÁN - PONTE DE ESTACAS	2	0+000	2+594	2.594	ESTIMADO	482	2,5
RIBADUMIA	EP9503	SISÁN - PADRENDA	3	0+000	1+156	1.156	ESTIMADO	752	8,6
RIBADUMIA	EP9504	LEIRO - BESOMAÑO - RIBADUMIA	2	0+000	2+870	2.870	ESTIMADO	457	11,2
RIBADUMIA	EP9505	RAMAL DA IGREXA - BARRANTES	3	0+000	0+876	876	REAL	558	3,8
RIBADUMIA	EP9506	BARRANTES - VILARIÑO	2	0+000	2+734	2.734	ESTIMADO	2.596	2
RIBADUMIA	EP9507	EP9305 - EP9504 (ESTRADA DO XERIÁTRICO)	3	0+000	0+610	610	ESTIMADO	486	3,3
RIBADUMIA	EP9508	LOIS - A GOULLA	2	0+000	3+402	3.402	ESTIMADO	2.631	7,3
RIBADUMIA	EP9509	MUIÑOS NOVOS - TABUEIROS	2	0+000	2+111	2.111	REAL	1.989	2,6
RIBADUMIA	EP9511	CABANELAS - PONTEARNELAS	2	0+000	2+957	2.957	ESTIMADO	1.172	2
VILA DE AROUSA	EP9601	VILAGARCÍA - CEA - CASTROGUDÍN	2	0+000	1+613	1.613	ESTIMADO	943	0,4
VILANOVA DE AROUSA	EP9701	BAIÓN - ANDRÁS	2	0+000	9+230	9.230	REAL	691	2,9
VILANOVA DE AROUSA	EP9702	AS SINAS - VILANOVA	2	0+000	3+446	3.446	ESTIMADO	2.435	1,6
VILANOVA DE AROUSA	EP9703	VILANOVA - EP9005	2	0+000	2+975	2.975	ESTIMADO	1.939	2,9
VILANOVA DE AROUSA	EP9703	EP9005- PONTEARNELAS	2	2+975	5+498	2.523	ESTIMADO	2.686	3,4
VILANOVA DE AROUSA	EP9704	IGREXA DE CALEIRO	2	0+000	0+386	386	REAL	2.744	2,5
ILLA DE AROUSA	EP9801	PONTE - A LAXE	2	0+000	1+254	1.254	ESTIMADO	6.976	1,8
ILLA DE AROUSA	EP9802	ESTRADA DAS ACEÑAS	2	0+000	1+393	1.393	ESTIMADO	2.739	1,8
ILLA DE AROUSA	EP9803	EMBARCADOIRO - CENTRO	2	0+000	1+167	1.167	ESTIMADO	5.814	4,5



FICHAS DE AFOROS

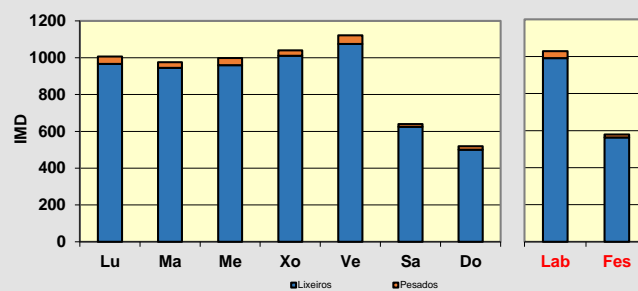


**PLAN FUTURO DE ESTACIÓNS DE AFORO EN ESTRADAS DA REDE VIARIA DA DEPUTACIÓN DE PONTEVEDRA
NO PERÍODO 2018-2021. CAMPAÑA DE AFOROS 2018**

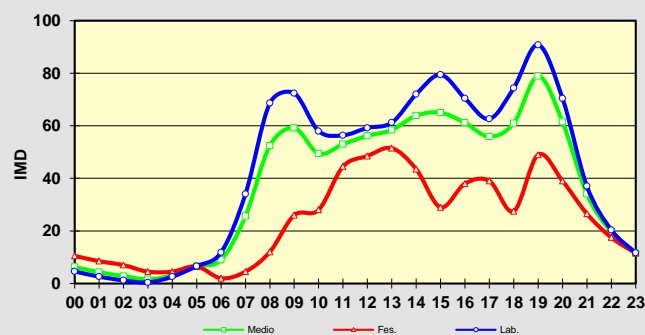
Estación:	EP0002 TREITO 2	NEUMÁTICA	Estrada:	EP0002	Coord. UTM X:	530469,38
Nome:	MARCO-TOMEZA-FIGUEIRIDO		P. q.:	5+070	Coord. UTM Y:	4691592,41
Treito:	TOMEZA - FIGUEIRIDO		Día inicial:	23/10/2018	Datum:	WGS84 29N
Concello:	PONTEVEDRA		Día final:	30/10/2018		
IMD:	900	Distribución:	56 % - 44 %	Porcentaxe de pesados:	3,56 %	


Aforo semanal

	Lixeiros	Pesados	% Pes.	Velocidade
Lu	966	41	4,1 %	52
Ma	945	30	3,1 %	52
Me	959	40	4,0 %	53
Xo	1.010	30	2,9 %	53
Ve	1.075	47	4,2 %	52
Sa	625	14	2,2 %	52
Do	501	18	3,5 %	51
Lab	991	38	3,7 %	52
Fes	563	16	2,8 %	51



Día medio

	Lab.	Fes.	Medio	Velocidade
00	5	11	6	53
01	3	9	4	51
02	1	7	3	48
03	0	5	2	52
04	3	5	3	54
05	7	7	7	57
06	12	2	9	55
07	34	5	26	54
08	69	12	52	52
09	72	26	59	50
10	58	28	49	51
11	56	45	53	53
12	59	49	56	52
13	61	52	58	52
14	72	44	64	54
15	79	29	65	55
16	70	38	61	52
17	63	39	56	52
18	74	28	61	52
19	91	49	79	49
20	70	39	61	51
21	37	27	34	53
22	20	18	20	54
23	12	12	12	53
TOTAL	1.029	579	900	
MEDIA HORARIA	43	24	38	52

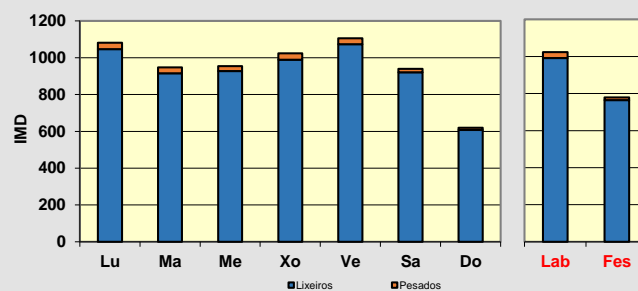

Observacións:

**PLAN FUTURO DE ESTACIÓNS DE AFORO EN ESTRADAS DA REDE VIARIA DA DEPUTACIÓN DE PONTEVEDRA
NO PERÍODO 2018-2021. CAMPAÑA DE AFOROS 2018**

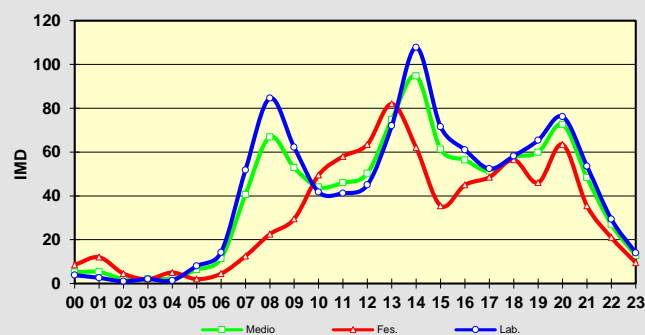
Estación:	EP0011	NEUMÁTICA	Estrada:	EP0011	Coord. UTM X:	531596,00
Nome:	GATOMORTO - AS AUGAS (PONTILLÓN DO CASTRO)		P. q.:	1+200	Coord. UTM Y:	4702326,00
Treito:	GATOMORTO - AS AUGAS (PONTILLÓN DO CASTRO)		Día inicial:	20/11/2018	Datum:	WGS84 29N
Concello:	PONTEVEDRA		Día final:	27/11/2018		
IMD:	952	Distribución:	47 % - 53 %	Porcentaxe de pesados:	2,83 %	


Aforo semanal

	Lixeiros	Pesados	% Pes.	Velocidade
Lu	1.046	35	3,2 %	52
Ma	916	32	3,4 %	51
Me	927	27	2,8 %	51
Xo	989	35	3,4 %	51
Ve	1.074	31	2,8 %	51
Sa	921	18	1,9 %	51
Do	608	11	1,8 %	51
Lab	991	32	3,1 %	51
Fes	765	15	1,9 %	51



Día medio

	Lab.	Fes.	Medio	Velocidade
00	4	9	5	47
01	3	12	5	50
02	1	5	2	54
03	2	2	2	54
04	1	5	2	54
05	8	2	6	57
06	14	5	11	63
07	52	13	41	59
08	85	23	67	58
09	62	30	53	55
10	42	50	44	50
11	41	58	46	50
12	45	64	50	47
13	72	82	75	49
14	108	62	95	49
15	72	36	61	52
16	61	45	56	53
17	52	49	51	51
18	58	57	58	50
19	65	46	60	49
20	76	64	73	48
21	54	36	48	51
22	29	21	27	49
23	14	10	13	50
TOTAL	1.021	779	952	
MEDIA HORARIA	43	32	40	52

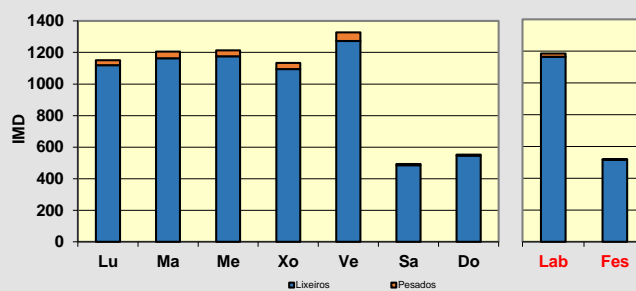

Observacións:

**PLAN FUTURO DE ESTACIÓNS DE AFORO EN ESTRADAS DA REDE VIARIA DA DEPUTACIÓN DE PONTEVEDRA
NO PERÍODO 2018-2021. CAMPAÑA DE AFOROS 2018**

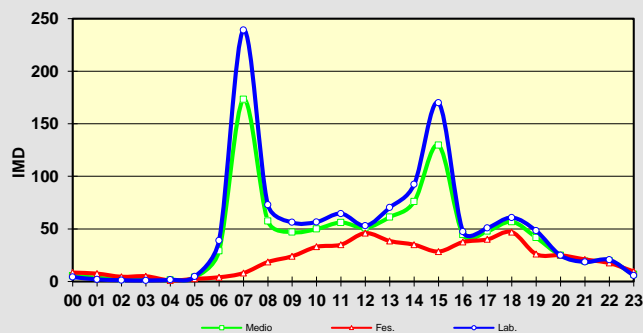
Estación:	EP0103 TREITO 1	NEUMÁTICA	Estrada:	EP0103	Coord. UTM X:	529504,00
Nome:	N550 - LAGO CASTIÑEIRAS		P. q.:	0+820	Coord. UTM Y:	4692207,00
Treito:	N550 - EP0101		Día inicial:	21/11/2018	Datum:	WGS84 29N
Concello:	VILABOIA		Día final:	28/11/2018		
IMD:	1.011	Distribución:	54 % - 46 %	Porcentaxe de pesados:	3,09 %	


Aforo semanal

	Lixeiros	Pesados	% Pes.	Velocidade
Lu	1.119	32	2,8 %	28
Ma	1.163	42	3,5 %	27
Me	1.175	38	3,1 %	27
Xo	1.095	38	3,4 %	54
Ve	1.272	56	4,2 %	49
Sa	486	7	1,4 %	26
Do	547	6	1,1 %	25
Lab	1.165	21	3,4 %	54
Fes	517	3	1,2 %	51


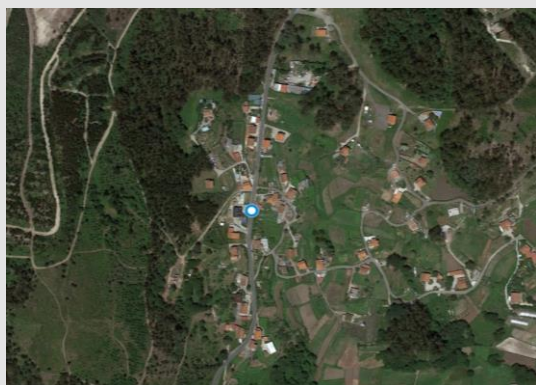

Día medio

	Lab.	Fes.	Medio	Velocidade
00	4	9	5	55
01	2	8	4	53
02	1	5	2	57
03	1	5	2	60
04	2	1	1	69
05	5	3	4	58
06	39	4	29	57
07	239	8	173	55
08	73	19	57	55
09	56	24	47	54
10	57	33	50	50
11	65	35	56	47
12	53	46	51	52
13	70	39	61	51
14	92	35	76	56
15	170	29	130	57
16	47	38	45	54
17	51	40	48	52
18	61	47	57	50
19	48	26	42	50
20	25	25	25	50
21	19	21	19	53
22	21	18	20	46
23	6	10	7	52
TOTAL	1.206	523	1.011	
MEDIA HORARIA	50	22	42	54

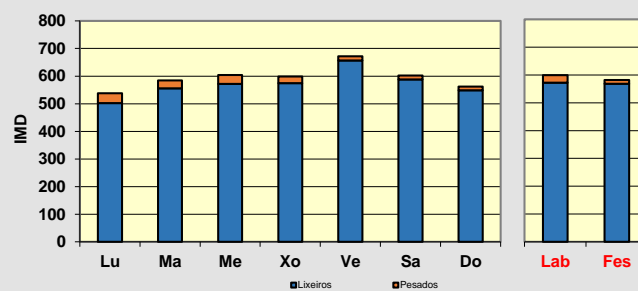

Observacións:

**PLAN FUTURO DE ESTACIÓNS DE AFORO EN ESTRADAS DA REDE VIARIA DA DEPUTACIÓN DE PONTEVEDRA
NO PERÍODO 2018-2021. CAMPAÑA DE AFOROS 2018**

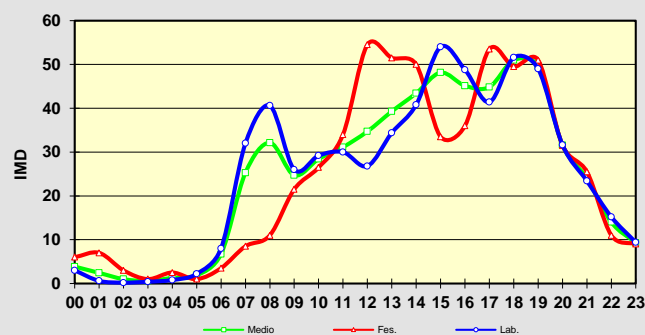
Estación:	EP0103 TREITO 2	NEUMÁTICA	Estrada:	EP0103	Coord. UTM X:	527943,44
Nome:	N550 - LAGO CASTIÑEIRAS		P. q.:	3+500	Coord. UTM Y:	4691540,19
Treito:	EP0101 - LAGO DE CASTIÑEIRAS		Día inicial:	23/10/2018	Datum:	WGS84 29N
Concello:	VILABOA		Día final:	30/10/2018		
IMD:	594	Distribución:	52 % - 48 %	Porcentaxe de pesados:	3,89 %	


Aforo semanal

	Lixeiros	Pesados	% Pes.	Velocidade
Lu	502	36	6,7 %	47
Ma	556	28	4,8 %	44
Me	572	32	5,3 %	46
Xo	575	24	4,0 %	46
Ve	657	15	2,2 %	47
Sa	588	14	2,3 %	45
Do	549	13	2,3 %	46
Lab	572	27	4,5 %	46
Fes	569	14	2,3 %	45


Día medio

	Lab.	Fes.	Medio	Velocidade
00	3	6	4	48
01	1	7	2	46
02	0	3	1	50
03	0	1	1	53
04	1	3	1	66
05	2	1	2	48
06	8	4	7	50
07	32	9	25	52
08	41	11	32	48
09	26	22	25	45
10	29	27	28	45
11	30	34	31	45
12	27	55	35	44
13	34	52	39	46
14	41	50	43	47
15	54	34	48	46
16	49	36	45	45
17	41	54	45	44
18	52	50	51	43
19	49	51	50	43
20	32	32	32	46
21	23	26	24	48
22	15	11	14	49
23	9	9	9	50
TOTAL	599	582	594	
MEDIA HORARIA	25	24	25	48

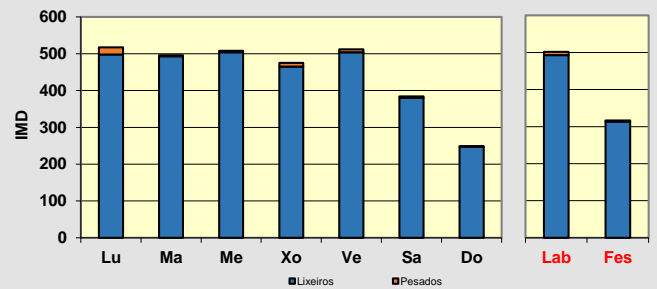

Observacións:

**PLAN FUTURO DE ESTACIÓNS DE AFORO EN ESTRADAS DA REDE VIARIA DA DEPUTACIÓN DE PONTEVEDRA
NO PERÍODO 2018-2021. CAMPAÑA DE AFOROS 2018**

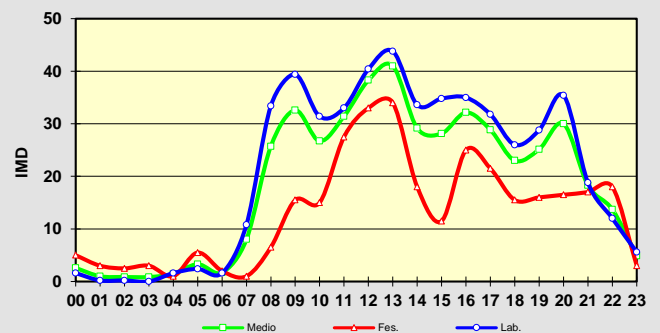
Estación:	EP0202	NEUMÁTICA	Estrada:	EP0202	Coord. UTM X:	541699,08
Nome:	PO255 - PAZOS		P. q.:	0+030	Coord. UTM Y:	4692942,15
Treito:	PO255 - PAZOS		Día inicial:	05/11/2018	Datum:	WGS84 29N
Concello:	PONTE CALDELAS		Día final:	12/11/2018		
IMD:	449	Distribución:	48 % - 52 %	Porcentaxe de pesados:	1,59 %	


Aforo semanal

	Lixeiros	Pesados	% Pes.	Velocidade
Lu	498	19	3,7 %	31
Ma	493	3	0,6 %	30
Me	504	4	0,8 %	31
Xo	465	10	2,1 %	31
Ve	504	8	1,6 %	31
Sa	380	4	1,0 %	31
Do	247	2	0,8 %	32
Lab	493	9	1,8 %	31
Fes	314	3	0,9 %	31



Día medio

	Lab.	Fes.	Medio	Velocidade
00	2	5	3	33
01	0	3	1	33
02	0	3	1	35
03	0	3	1	33
04	2	1	1	31
05	2	6	3	35
06	2	2	2	33
07	11	1	8	33
08	33	7	26	33
09	39	16	33	31
10	31	15	27	29
11	33	28	31	30
12	40	33	38	30
13	44	34	41	31
14	34	18	29	32
15	35	12	28	31
16	35	25	32	32
17	32	22	29	30
18	26	16	23	30
19	29	16	25	31
20	35	17	30	31
21	19	17	18	32
22	12	18	14	33
23	6	3	5	33
TOTAL	502	317	449	
MEDIA HORARIA	21	13	19	32

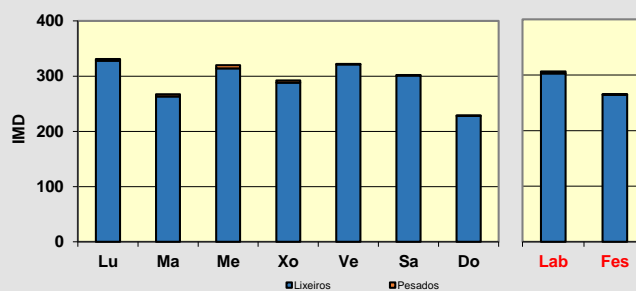

Observacións:

**PLAN FUTURO DE ESTACIÓNS DE AFORO EN ESTRADAS DA REDE VIARIA DA DEPUTACIÓN DE PONTEVEDRA
NO PERÍODO 2018-2021. CAMPAÑA DE AFOROS 2018**

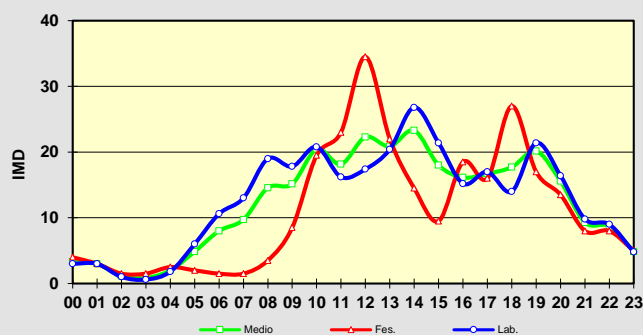
Estación:	EP0207	NEUMÁTICA	Estrada:	EP0207	Coord. UTM X:	538577,77
Nome:	A ÍNSUA - CHAÍN		P. q.:	0+100	Coord. UTM Y:	4690163,19
Treito:	A ÍNSUA - CHAÍN		Día inicial:	05/11/2018	Datum:	WGS84 29N
Concello:	PONTE CALDELAS		Día final:	12/11/2018		
IMD:	295	Distribución:	50 % - 50 %	Porcentaxe de pesados:	0,97 %	


Aforo semanal

	Lixeiros	Pesados	% Pes.	Velocidade
Lu	328	3	0,9 %	51
Ma	263	4	1,5 %	50
Me	314	6	1,9 %	51
Xo	288	4	1,4 %	50
Ve	321	1	0,3 %	51
Sa	301	1	0,3 %	48
Do	228	1	0,4 %	48
Lab	303	4	1,2 %	51
Fes	265	1	0,4 %	48


Día medio

	Lab.	Fes.	Medio	Velocidade
00	3	4	3	48
01	3	3	3	48
02	1	2	1	45
03	1	2	1	50
04	2	3	2	50
05	6	2	5	61
06	11	2	8	55
07	13	2	10	58
08	19	4	15	51
09	18	9	15	50
10	21	20	20	46
11	16	23	18	47
12	17	35	22	46
13	20	22	21	51
14	27	15	23	52
15	21	10	18	54
16	15	19	16	50
17	17	16	17	48
18	14	27	18	49
19	21	17	20	49
20	16	14	16	50
21	10	8	9	50
22	9	8	9	48
23	5	5	5	50
TOTAL	306	266	295	
MEDIA HORARIA	13	11	12	50

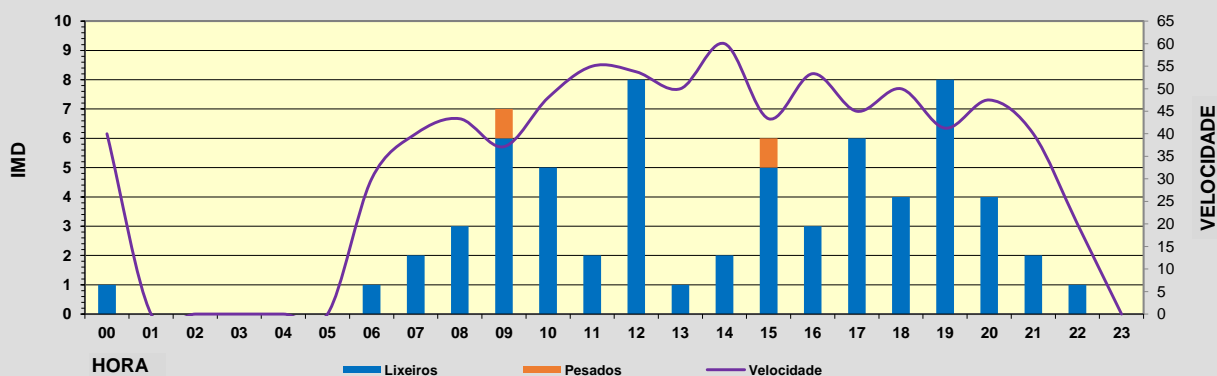

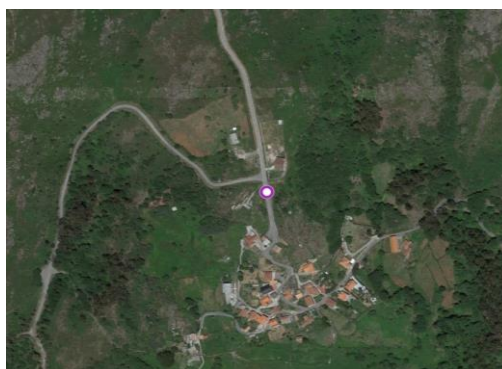

Observacións:

PLAN FUTURO DE ESTACIÓNS DE AFORO EN ESTRADAS DA REDE VIARIA DA DEPUTACIÓN DE PONTEVEDRA
NO PERÍODO 2018-2021. CAMPAÑA DE AFOROS 2018

Estación:	EP0304	NEUMÁTICA	Estrada:	EP0304	Coord. UTM X:	549639,17
Nome:	AS ERMITAS - LIÑARES		P. q.:	1+830	Coord. UTM Y:	4692858,27
Treito:	AS ERMITAS - LIÑARES		Día inicial:	10/10/2018	Datum:	WGS84 29N
Concello:	A LAMA		Día final:	11/10/2018		
IMD:	66	Distribución:	50 % - 50 %	Porcentaxe de pesados:	3,03 %	

Aforo diario

Hora	Lixeiros	Pesados	% Pesados	Velocidade
00	1	0	0,0 %	40
01	0	0	0,0 %	0
02	0	0	0,0 %	0
03	0	0	0,0 %	0
04	0	0	0,0 %	0
05	0	0	0,0 %	0
06	1	0	0,0 %	30
07	2	0	0,0 %	40
08	3	0	0,0 %	43
09	6	1	14,3 %	37
10	5	0	0,0 %	48
11	2	0	0,0 %	55
12	8	0	0,0 %	54
13	1	0	0,0 %	50
14	2	0	0,0 %	60
15	5	1	16,7 %	43
16	3	0	0,0 %	53
17	6	0	0,0 %	45
18	4	0	0,0 %	50
19	8	0	0,0 %	41
20	4	0	0,0 %	48
21	2	0	0,0 %	40
22	1	0	0,0 %	20
23	0	0	0,0 %	0
TOTAL	64	2		
MEDIA HORARIA	3	0	3,0 %	44



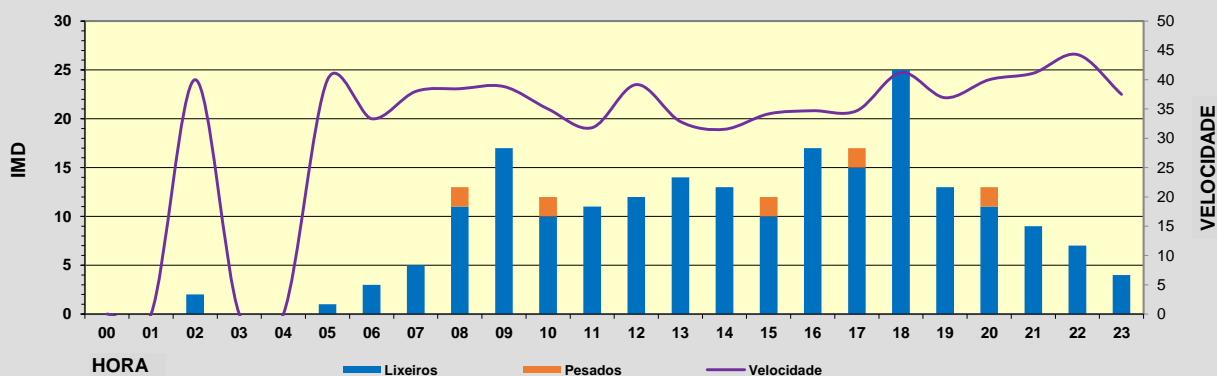
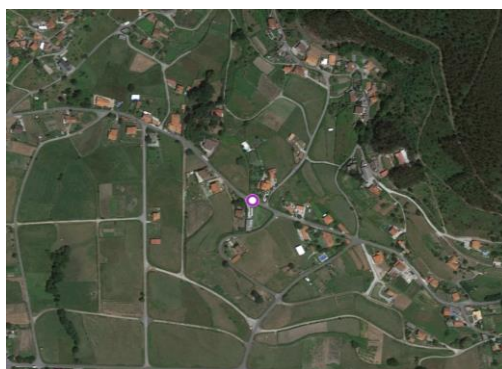
Observacións:

PLAN FUTURO DE ESTACIÓNS DE AFORO EN ESTRADAS DA REDE VIARIA DA DEPUTACIÓN DE PONTEVEDRA
NO PERÍODO 2018-2021. CAMPAÑA DE AFOROS 2018

Estación:	EP0404	NEUMÁTICA	Estrada:	EP0404	Coord. UTM X:	538134,04
Nome:	VIASCÓN - CUSPEDRIÑOS		P. q.:	0+500	Coord. UTM Y:	4703863,07
Treito:	VIASCÓN - CUSPEDRIÑOS		Día inicial:	30/10/2018	Datum:	WGS84 29N
Concello:	COTOBADE-CERDEDO		Día final:	31/10/2018		
IMD:	220	Distribución:	51 % - 49 %	Porcentaxe de pesados:	4,55 %	

Aforo diario


Hora	Lixeiros	Pesados	% Pesados	Velocidade
00	0	0	0,0 %	0
01	0	0	0,0 %	0
02	2	0	0,0 %	40
03	0	0	0,0 %	0
04	0	0	0,0 %	0
05	1	0	0,0 %	40
06	3	0	0,0 %	33
07	5	0	0,0 %	38
08	11	2	15,4 %	38
09	17	0	0,0 %	39
10	10	2	16,7 %	35
11	11	0	0,0 %	32
12	12	0	0,0 %	39
13	14	0	0,0 %	33
14	13	0	0,0 %	32
15	10	2	16,7 %	34
16	17	0	0,0 %	35
17	15	2	11,8 %	35
18	25	0	0,0 %	41
19	13	0	0,0 %	37
20	11	2	15,4 %	40
21	9	0	0,0 %	41
22	7	0	0,0 %	44
23	4	0	0,0 %	38
TOTAL	210	10		
MEDIA HORARIA	9	0	4,5 %	37



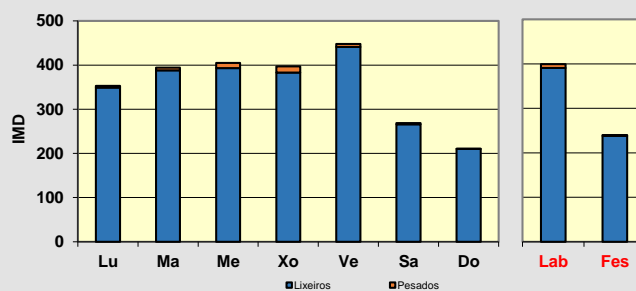
Observacións:

**PLAN FUTURO DE ESTACIÓNS DE AFORO EN ESTRADAS DA REDE VIARIA DA DEPUTACIÓN DE PONTEVEDRA
NO PERÍODO 2018-2021. CAMPAÑA DE AFOROS 2018**

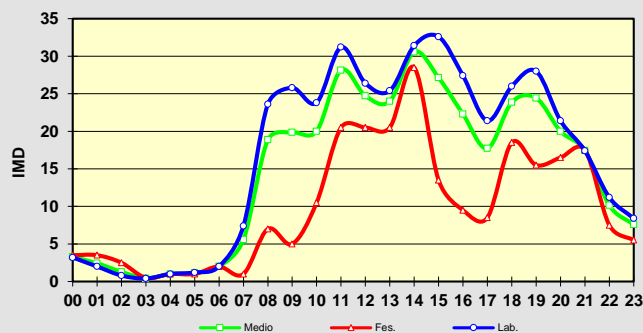
Estación:	EP0405	NEUMÁTICA	Estrada:	EP0405	Coord. UTM X:	536749,55
Nome:	A XESTEIRA - ALMOFREI		P. q.:	0+300	Coord. UTM Y:	4698611,98
Treito:	A XESTEIRA - ALMOFREI		Día inicial:	24/10/2018	Datum:	WGS84 29N
Concello:	COTABADE-CERDEDO		Día final:	31/10/2018		
IMD:	354	Distribución:	50 % - 50 %	Porcentaxe de pesados:	1,98 %	


Aforo semanal

	Lixeiros	Pesados	% Pes.	Velocidade
Lu	349	4	1,1 %	45
Ma	388	6	1,5 %	46
Me	393	12	3,0 %	45
Xo	383	14	3,5 %	44
Ve	441	7	1,6 %	44
Sa	266	3	1,1 %	43
Do	210	1	0,5 %	45
Lab	391	9	2,2 %	45
Fes	238	2	0,8 %	44


Día medio

	Lab.	Fes.	Medio	Velocidade
00	3	4	3	41
01	2	4	2	48
02	1	3	1	43
03	0	1	0	37
04	1	1	1	43
05	1	1	1	56
06	2	2	2	51
07	7	1	6	51
08	24	7	19	50
09	26	5	20	47
10	24	11	20	44
11	31	21	28	41
12	26	21	25	44
13	25	21	24	42
14	31	29	31	46
15	33	14	27	46
16	27	10	22	47
17	21	9	18	47
18	26	19	24	42
19	28	16	24	43
20	21	17	20	44
21	17	18	17	42
22	11	8	10	43
23	8	6	8	45
TOTAL	399	240	354	
MEDIA HORARIA	17	10	15	45

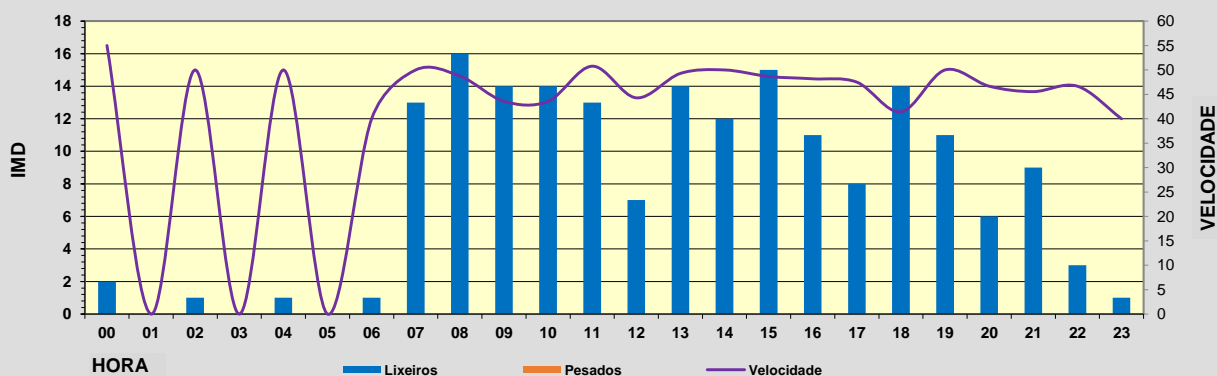

Observacións:

PLAN FUTURO DE ESTACIÓNS DE AFORO EN ESTRADAS DA REDE VIARIA DA DEPUTACIÓN DE PONTEVEDRA
NO PERÍODO 2018-2021. CAMPAÑA DE AFOROS 2018

Estación:	EP0504	NEUMÁTICA	Estrada:	EP0504	Coord. UTM X:	530460,00
Nome:	PERDECANAI - TRIABA		P. q.:	0+980	Coord. UTM Y:	4709546,00
Treito:	PERDECANAI - TRIABA		Día inicial:	10/12/2018	Datum:	WGS84 29N
Concello:	BARRO		Día final:	10/12/2018		
IMD:	186	Distribución:	47 % - 53 %	Porcentaxe de pesados:	0,00 %	

Aforo diario


Hora	Lixeiros	Pesados	% Pesados	Velocidade
00	2	0	0,0 %	55
01	0	0	0,0 %	0
02	1	0	0,0 %	50
03	0	0	0,0 %	0
04	1	0	0,0 %	50
05	0	0	0,0 %	0
06	1	0	0,0 %	40
07	13	0	0,0 %	50
08	16	0	0,0 %	49
09	14	0	0,0 %	44
10	14	0	0,0 %	44
11	13	0	0,0 %	51
12	7	0	0,0 %	44
13	14	0	0,0 %	49
14	12	0	0,0 %	50
15	15	0	0,0 %	49
16	11	0	0,0 %	48
17	8	0	0,0 %	48
18	14	0	0,0 %	41
19	11	0	0,0 %	50
20	6	0	0,0 %	47
21	9	0	0,0 %	46
22	3	0	0,0 %	47
23	1	0	0,0 %	40
TOTAL	186	0		
MEDIA HORARIA	8	0	0,0 %	47



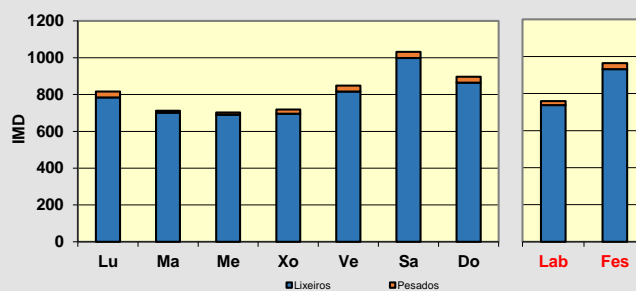
Observacións:

**PLAN FUTURO DE ESTACIÓNS DE AFORO EN ESTRADAS DA REDE VIARIA DA DEPUTACIÓN DE PONTEVEDRA
NO PERÍODO 2018-2021. CAMPAÑA DE AFOROS 2018**

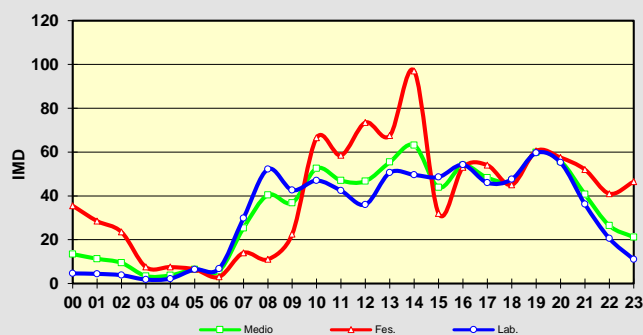
Estación:	EP0508	NEUMÁTICA	Estrada:	EP0508	Coord. UTM X:	528102,00
Nome:	CURRO - SAN AMARO		P. q.:	0+360	Coord. UTM Y:	4705880,00
Treito:	CURRO - SAN AMARO		Día inicial:	19/11/2018	Datum:	WGS84 29N
Concello:	BARRO		Día final:	26/11/2018		
IMD:	818	Distribución:	42 % - 58 %	Porcentaxe de pesados:	3,06 %	


Aforo semanal

	Lixeiros	Pesados	% Pes.	Velocidade
Lu	784	32	3,9 %	54
Ma	701	11	1,5 %	55
Me	690	12	1,7 %	53
Xo	696	22	3,1 %	54
Ve	817	31	3,7 %	54
Sa	998	34	3,3 %	53
Do	865	31	3,5 %	54
Lab	738	22	2,8 %	54
Fes	932	33	3,4 %	54



Día medio

	Lab.	Fes.	Medio	Velocidade
00	5	36	13	52
01	4	29	11	54
02	4	24	9	53
03	2	8	3	50
04	2	8	4	48
05	6	7	6	58
06	7	3	6	58
07	30	14	25	57
08	52	11	40	54
09	43	23	37	53
10	47	67	53	54
11	42	59	47	52
12	36	74	47	53
13	51	68	55	55
14	50	97	63	53
15	49	32	44	55
16	54	53	54	53
17	46	54	48	53
18	48	45	47	53
19	60	61	60	54
20	55	58	56	57
21	36	52	41	55
22	21	41	26	54
23	11	47	21	53
TOTAL	759	964	818	
MEDIA HORARIA	32	40	34	54

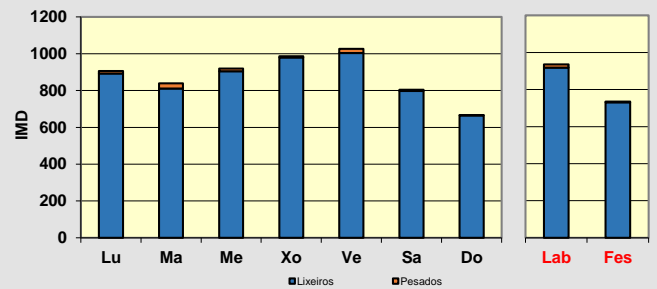

Observacións:

**PLAN FUTURO DE ESTACIÓNS DE AFORO EN ESTRADAS DA REDE VIARIA DA DEPUTACIÓN DE PONTEVEDRA
NO PERÍODO 2018-2021. CAMPAÑA DE AFOROS 2018**

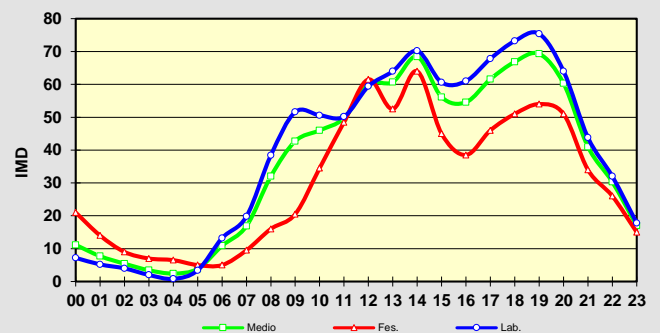
Estación:	EP0603	NEUMÁTICA	Estrada:	EP0603	Coord. UTM X:	526178,46
Nome:	PO308 - MUÍÑO - CAMPAÑÓ		P. q.:	0+320	Coord. UTM Y:	4699296,67
Treito:	PO308 - MUÍÑO - CAMPAÑÓ		Día inicial:	23/10/2018	Datum:	WGS84 29N
Concello:	POIO		Día final:	30/10/2018		
IMD:	878	Distribución:	44 % - 56 %		Porcentaxe de pesados:	1,48 %


Aforo semanal

	Lixeiros	Pesados	% Pes.	Velocidade
Lu	892	14	1,5 %	53
Ma	811	28	3,3 %	53
Me	905	14	1,5 %	55
Xo	979	8	0,8 %	55
Ve	1.004	23	2,2 %	53
Sa	797	7	0,9 %	53
Do	665	1	0,2 %	54
Lab	918	17	1,9 %	54
Fes	731	4	0,5 %	54

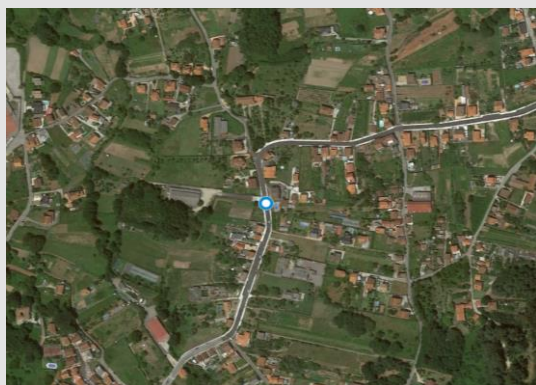

Día medio

	Lab.	Fes.	Medio	Velocidade
00	7	21	11	58
01	5	14	8	57
02	4	9	5	55
03	2	7	3	55
04	1	7	2	49
05	3	5	4	62
06	13	5	11	57
07	20	10	17	54
08	38	16	32	53
09	52	21	43	51
10	51	35	46	54
11	50	49	50	52
12	59	62	60	52
13	64	53	61	55
14	70	64	68	56
15	61	45	56	56
16	61	39	55	55
17	68	46	62	55
18	73	51	67	53
19	75	54	69	51
20	64	51	60	53
21	44	34	41	54
22	32	26	30	53
23	18	15	17	53
TOTAL	936	735	878	
MEDIA HORARIA	39	31	37	54

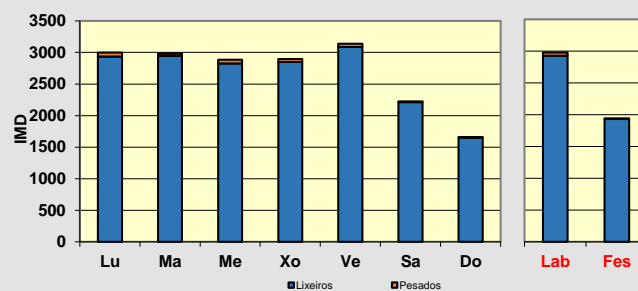

Observacións:

**PLAN FUTURO DE ESTACIÓNS DE AFORO EN ESTRADAS DA REDE VIARIA DA DEPUTACIÓN DE PONTEVEDRA
NO PERÍODO 2018-2021. CAMPAÑA DE AFOROS 2018**

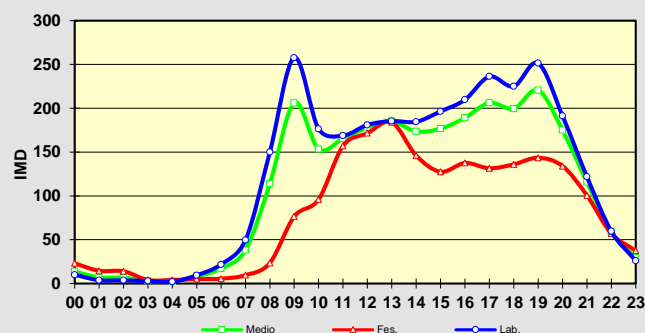
Estación:	EP1001 TREITO 1	NEUMÁTICA	Estrada:	EP1001	Coord. UTM X:	518354,18
Nome:	CANGAS - COIRO - A MADALENA		P. q.:	1+040	Coord. UTM Y:	4680073,35
Treito:	CANGAS - EP1104		Día inicial:	22/10/2018	Datum:	WGS84 29N
Concello:	CANGAS		Día final:	29/10/2018		
IMD:	2.643	Distribución:	44 % - 56 %	Porcentaxe de pesados:	1,40 %	


Aforo semanal

	Lixeiros	Pesados	% Pes.	Velocidade
Lu	2.937	59	2,0 %	49
Ma	2.946	36	1,2 %	48
Me	2.825	58	2,0 %	49
Xo	2.848	47	1,6 %	49
Ve	3.086	53	1,7 %	48
Sa	2.213	13	0,6 %	49
Do	1.652	6	0,4 %	48
Lab	2.928	51	1,7 %	49
Fes	1.933	10	0,5 %	49


Día medio

	Lab.	Fes.	Medio	Velocidade
00	10	23	14	51
01	4	15	7	50
02	4	14	7	50
03	3	4	3	53
04	2	4	3	55
05	9	5	8	53
06	22	6	17	53
07	49	10	38	52
08	150	24	114	47
09	258	77	206	47
10	176	96	153	47
11	169	157	165	48
12	181	172	178	49
13	185	184	185	50
14	185	146	174	51
15	196	128	177	50
16	210	138	189	50
17	236	132	206	48
18	225	136	200	48
19	251	144	221	46
20	191	134	175	47
21	122	101	116	49
22	60	57	59	51
23	26	38	29	51
TOTAL	2.924	1.939	2.643	
MEDIA HORARIA	122	81	110	50

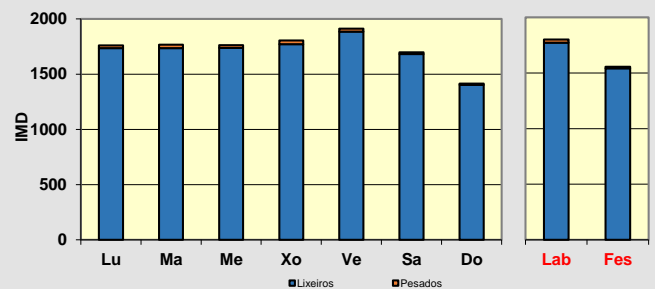

Observacións:

**PLAN FUTURO DE ESTACIÓNS DE AFORO EN ESTRADAS DA REDE VIARIA DA DEPUTACIÓN DE PONTEVEDRA
NO PERÍODO 2018-2021. CAMPAÑA DE AFOROS 2018**

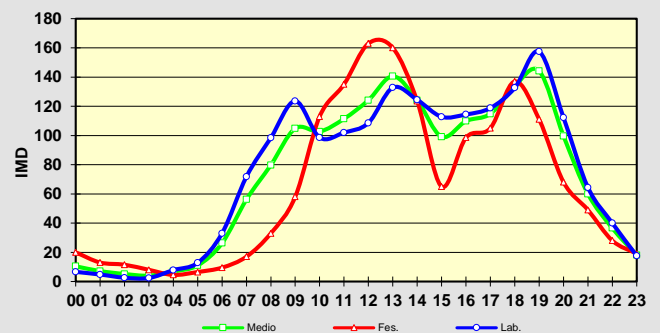
Estación:	EP1004	NEUMÁTICA	Estrada:	EP1004	Coord. UTM X:	514397,70
Nome:	VILARIÑO - O HÍO		P. q.:	0+700	Coord. UTM Y:	4680037,47
Treito:	VILARIÑO - O HÍO		Día inicial:	22/10/2018	Datum:	WGS84 29N
Concello:	CANGAS		Día final:	29/10/2018		
IMD:	1.731	Distribución:	47 % - 53 %	Porcentaxe de pesados:	1,42 %	


Aforo semanal

	Lixeiros	Pesados	% Pes.	Velocidade
Lu	1.735	26	1,5 %	49
Ma	1.736	30	1,7 %	49
Me	1.737	26	1,5 %	49
Xo	1.770	35	1,9 %	50
Ve	1.884	27	1,4 %	49
Sa	1.682	16	0,9 %	48
Do	1.402	12	0,8 %	48
Lab	1.772	29	1,6 %	49
Fes	1.542	14	0,9 %	48

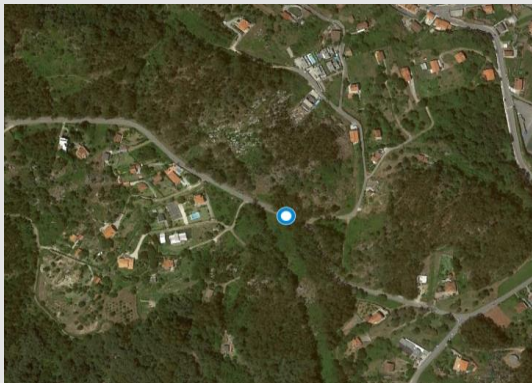

Día medio

	Lab.	Fes.	Medio	Velocidade
00	7	20	10	50
01	5	13	7	53
02	3	12	5	51
03	2	8	4	53
04	8	5	7	55
05	13	7	11	56
06	33	10	26	55
07	72	17	56	53
08	98	33	80	50
09	124	58	105	49
10	99	113	103	48
11	102	135	111	47
12	109	163	124	47
13	133	160	141	48
14	124	124	124	49
15	113	65	99	50
16	114	99	110	50
17	119	105	115	49
18	133	137	134	49
19	157	111	144	48
20	112	68	100	49
21	64	49	60	50
22	40	28	37	50
23	18	19	18	50
TOTAL	1.800	1.556	1.731	
MEDIA HORARIA	75	65	72	50

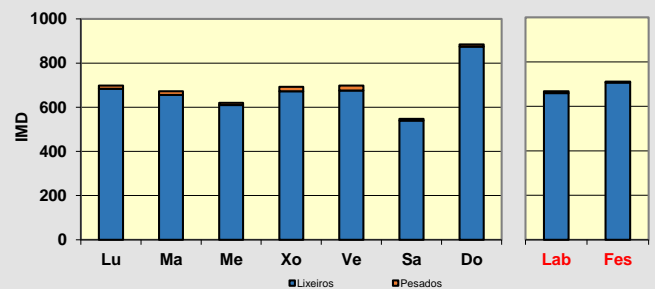

Observacións:

**PLAN FUTURO DE ESTACIÓNS DE AFORO EN ESTRADAS DA REDE VIARIA DA DEPUTACIÓN DE PONTEVEDRA
NO PERÍODO 2018-2021. CAMPAÑA DE AFOROS 2018**

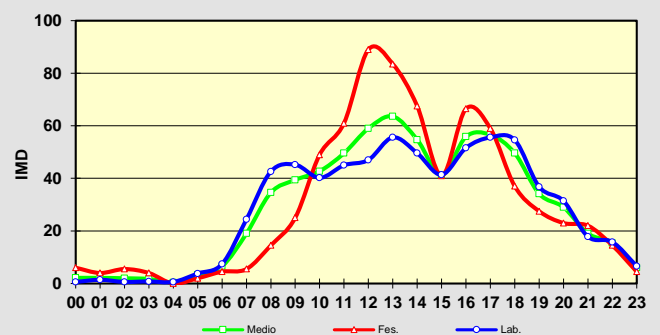
Estación:	EP1006	NEUMÁTICA	Estrada:	EP1006	Coord. UTM X:	513949,00
Nome:	O HÍO - DONÓN		P. q.:	0+950	Coord. UTM Y:	4679402,00
Treito:	O HÍO - DONÓN		Día inicial:	21/11/2018	Datum:	WGS84 29N
Concello:	CANGAS		Día final:	28/11/2018		
IMD:	688	Distribución:	50 % - 50 %	Porcentaxe de pesados:	2,03 %	


Aforo semanal

	Lixeiros	Pesados	% Pes.	Velocidade
Lu	684	14	2,0 %	56
Ma	656	16	2,4 %	58
Me	610	10	1,6 %	56
Xo	672	21	3,0 %	54
Ve	676	22	3,2 %	56
Sa	540	7	1,3 %	55
Do	874	10	1,1 %	54
Lab	660	8	2,5 %	56
Fes	707	4	1,2 %	55

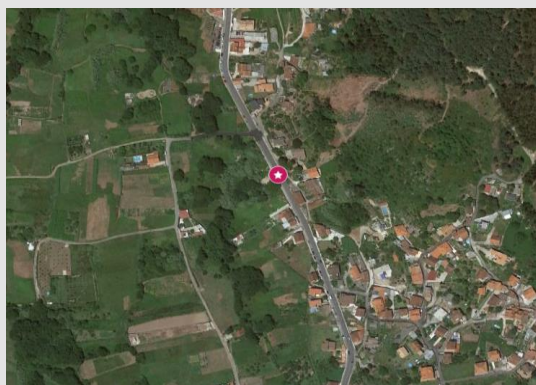

Día medio

	Lab.	Fes.	Medio	Velocidade
00	1	6	2	58
01	1	4	2	55
02	1	6	2	51
03	1	4	2	57
04	1	0	0	63
05	4	2	3	62
06	7	5	7	58
07	24	6	19	57
08	43	15	35	57
09	45	25	39	56
10	40	49	43	55
11	45	61	50	55
12	47	89	59	56
13	56	84	64	57
14	50	68	55	57
15	41	41	41	57
16	52	67	56	55
17	56	59	57	55
18	55	37	50	53
19	37	28	34	55
20	31	23	29	55
21	18	22	19	54
22	16	15	15	56
23	7	5	6	54
TOTAL	676	716	688	
MEDIA HORARIA	28	30	29	56

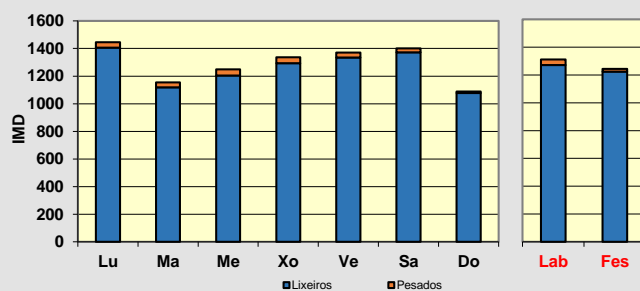

Observacións:

**PLAN FUTURO DE ESTACIÓNS DE AFORO EN ESTRADAS DA REDE VIARIA DA DEPUTACIÓN DE PONTEVEDRA
NO PERÍODO 2018-2021. CAMPAÑA DE AFOROS 2018**

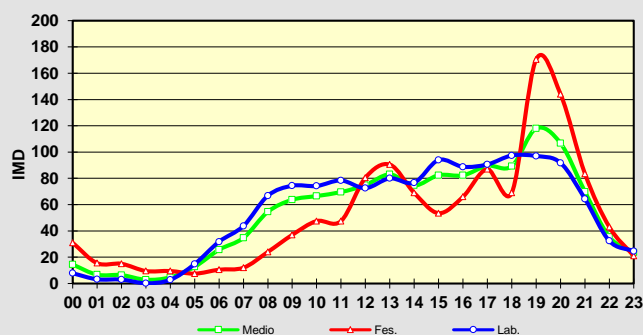
Estación:	EP1102	NEUMÁTICA	Estrada:	EP1102	Coord. UTM X:	522708,93
Nome:	MEIRA - A FRAGA		P. q.:	1+280	Coord. UTM Y:	4682973,05
Treito:	MEIRA - A FRAGA		Día inicial:	18/09/2018	Datum:	WGS84 29N
Concello:	MOAÑA		Día final:	25/09/2018		
IMD:	1.292	Distribución:	50 % - 50 %	Porcentaxe de pesados:	2,64 %	


Aforo semanal

	Lixeiros	Pesados	% Pes.	Velocidade
Lu	1.407	39	2,7 %	48
Ma	1.119	36	3,1 %	46
Me	1.204	45	3,6 %	47
Xo	1.294	43	3,2 %	47
Ve	1.334	37	2,7 %	47
Sa	1.372	28	2,0 %	47
Do	1.077	11	1,0 %	46
Lab	1.272	40	3,0 %	47
Fes	1.225	20	1,6 %	47

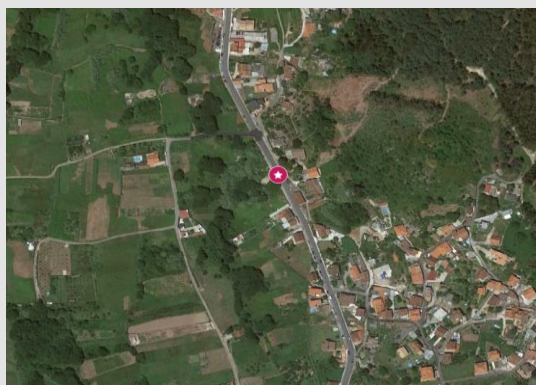

Día medio

	Lab.	Fes.	Medio	Velocidade
00	8	31	14	49
01	3	16	7	48
02	3	15	6	50
03	0	10	3	49
04	3	10	5	52
05	15	8	13	53
06	32	11	26	52
07	44	12	35	49
08	67	24	55	47
09	74	37	64	46
10	74	48	67	45
11	78	48	70	47
12	73	81	75	45
13	80	91	83	47
14	77	69	75	50
15	94	54	82	49
16	89	66	82	48
17	91	87	90	47
18	97	69	89	47
19	97	171	118	45
20	92	144	107	45
21	64	84	70	46
22	32	43	35	48
23	25	21	24	48
TOTAL	1.312	1.244	1.292	
MEDIA HORARIA	55	52	54	48

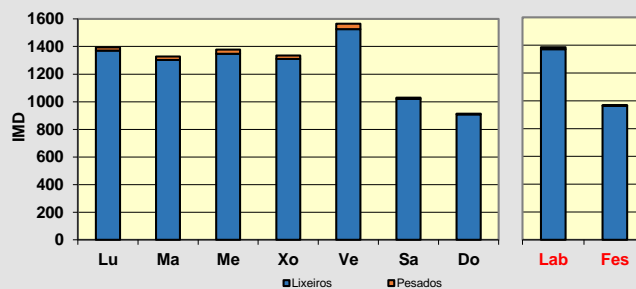

Observacións:

**PLAN FUTURO DE ESTACIÓNS DE AFORO EN ESTRADAS DA REDE VIARIA DA DEPUTACIÓN DE PONTEVEDRA
NO PERÍODO 2018-2021. CAMPAÑA DE AFOROS 2018**

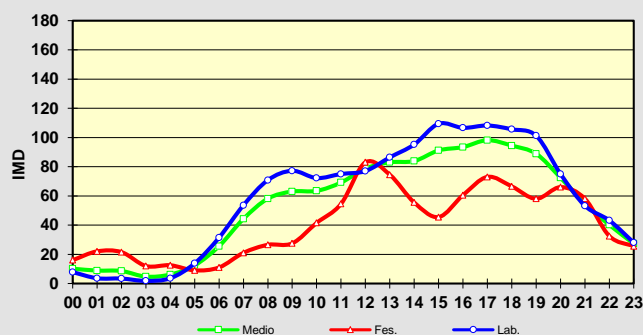
Estación:	EP1102	NEUMÁTICA	Estrada:	EP1102	Coord. UTM X:	522708,93
Nome:	MEIRA - A FRAGA		P. q.:	1+280	Coord. UTM Y:	4682973,05
Treito:	MEIRA - A FRAGA		Día inicial:	11/12/2018	Datum:	WGS84 29N
Concello:	MOAÑA		Día final:	18/12/2018		
IMD:	1.280	Distribución:	49 % - 51 %	Porcentaxe de pesados:	1,74 %	


Aforo semanal

	Lixeiros	Pesados	% Pes.	Velocidade
Lu	1.370	23	1,7 %	24
Ma	1.302	25	1,9 %	25
Me	1.348	29	2,1 %	24
Xo	1.310	25	1,9 %	24
Ve	1.526	39	2,5 %	24
Sa	1.021	9	0,9 %	24
Do	908	6	0,7 %	24
Lab	1.371	14	2,0 %	49
Fes	965	4	0,8 %	49



Día medio

	Lab.	Fes.	Medio	Velocidade
00	8	16	10	51
01	4	22	9	49
02	3	22	9	51
03	2	12	5	55
04	4	13	6	52
05	14	9	12	53
06	31	11	26	53
07	54	21	44	54
08	71	27	58	48
09	77	28	63	48
10	72	42	63	47
11	75	55	69	48
12	77	83	79	47
13	86	75	83	49
14	95	56	84	49
15	109	46	91	50
16	107	61	93	49
17	108	73	98	47
18	106	67	94	47
19	101	58	89	48
20	75	66	72	49
21	53	58	55	50
22	43	33	40	50
23	28	26	27	50
TOTAL	1.403	974	1.280	
MEDIA HORARIA	58	41	53	50

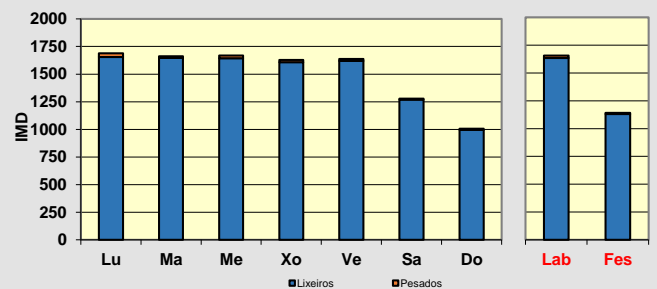

Observacións:

**PLAN FUTURO DE ESTACIÓNS DE AFORO EN ESTRADAS DA REDE VIARIA DA DEPUTACIÓN DE PONTEVEDRA
NO PERÍODO 2018-2021. CAMPAÑA DE AFOROS 2018**

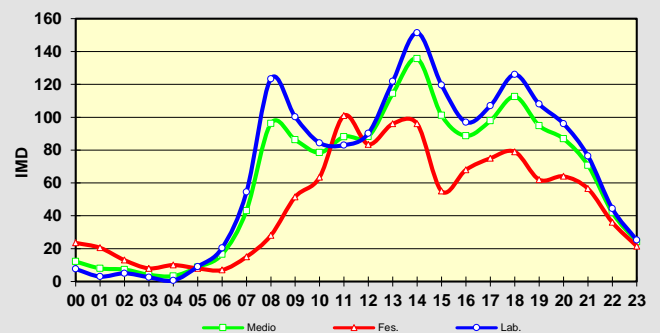
Estación:	EP1201 TREITO 1	NEUMÁTICA	Estrada:	EP1201	Coord. UTM X:	524414,00
Nome:	MARÍN - PENIZAS		P. q.:	0+640	Coord. UTM Y:	4692593,00
Treito:	MARÍN-CASTRO		Día inicial:	19/11/2018	Datum:	WGS84 29N
Concello:	MARÍN		Día final:	26/11/2018		
IMD:	1.509	Distribución:	53 % - 47 %	Porcentaxe de pesados:	1,23 %	


Aforo semanal

	Lixeiros	Pesados	% Pes.	Velocidade
Lu	1.656	33	2,0 %	62
Ma	1.647	14	0,8 %	61
Me	1.643	25	1,5 %	60
Xo	1.609	19	1,2 %	60
Ve	1.619	18	1,1 %	60
Sa	1.268	10	0,8 %	60
Do	994	11	1,1 %	60
Lab	1.635	22	1,3 %	61
Fes	1.131	11	0,9 %	60

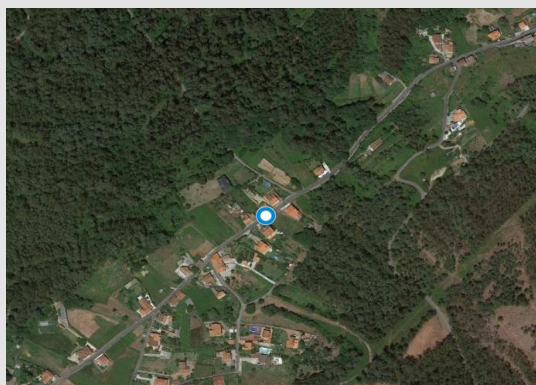

Día medio

	Lab.	Fes.	Medio	Velocidade
00	8	24	12	60
01	3	21	8	63
02	5	13	7	67
03	3	8	4	63
04	1	10	3	65
05	9	8	9	67
06	20	7	17	66
07	54	15	43	66
08	123	28	96	62
09	100	52	86	60
10	84	64	78	59
11	83	101	88	60
12	90	84	88	59
13	122	96	114	60
14	151	96	136	60
15	120	55	101	62
16	97	68	89	61
17	107	75	98	60
18	126	79	113	59
19	108	62	95	59
20	96	64	87	59
21	76	57	71	60
22	44	36	42	62
23	25	22	24	63
TOTAL	1.657	1.142	1.509	
MEDIA HORARIA	69	48	63	62

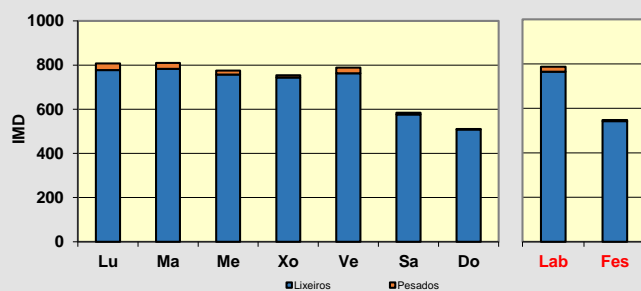

Observacións:

**PLAN FUTURO DE ESTACIÓNS DE AFORO EN ESTRADAS DA REDE VIARIA DA DEPUTACIÓN DE PONTEVEDRA
NO PERÍODO 2018-2021. CAMPAÑA DE AFOROS 2018**

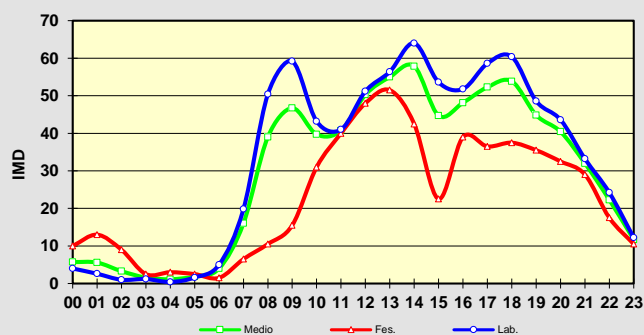
Estación:	EP1201 TREITO 2	NEUMÁTICA	Estrada:	EP1201	Coord. UTM X:	523321,78
Nome:	MARÍN - PENIZAS		P. q.:	2+830	Coord. UTM Y:	4691620,61
Treito:	CASTRO - PENIZAS		Día inicial:	19/11/2018	Datum:	WGS84 29N
Concello:	MARÍN		Día final:	26/11/2018		
IMD:	719	Distribución:	44 % - 56 %	Porcentaxe de pesados:	2,42 %	


Aforo semanal

	Lixeiros	Pesados	% Pes.	Velocidade
Lu	777	31	3,8 %	51
Ma	783	27	3,3 %	50
Me	757	18	2,3 %	49
Xo	744	10	1,3 %	50
Ve	763	26	3,3 %	50
Sa	576	8	1,4 %	49
Do	509	2	0,4 %	49
Lab	765	22	2,8 %	50
Fes	543	5	0,9 %	49



Día medio

	Lab.	Fes.	Medio	Velocidade
00	4	10	6	51
01	3	13	6	52
02	1	9	3	50
03	1	3	2	55
04	0	3	1	55
05	2	3	2	53
06	5	2	4	52
07	20	7	16	52
08	50	11	39	53
09	59	16	47	49
10	43	31	40	48
11	41	40	41	49
12	51	48	50	48
13	56	52	55	50
14	64	43	58	50
15	54	23	45	52
16	52	39	48	50
17	59	37	52	49
18	60	38	54	48
19	49	36	45	48
20	44	33	40	50
21	33	29	32	49
22	24	18	22	49
23	12	11	12	51
TOTAL	787	548	719	
MEDIA HORARIA	33	23	30	51

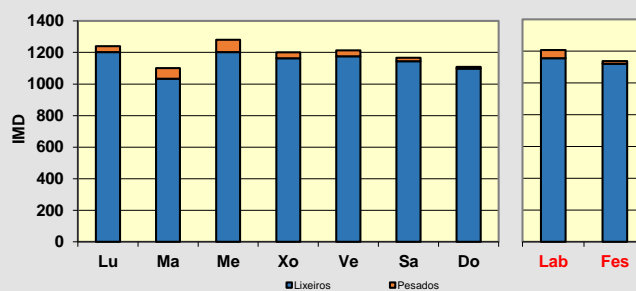

Observacións:

**PLAN FUTURO DE ESTACIÓNS DE AFORO EN ESTRADAS DA REDE VIARIA DA DEPUTACIÓN DE PONTEVEDRA
NO PERÍODO 2018-2021. CAMPAÑA DE AFOROS 2018**

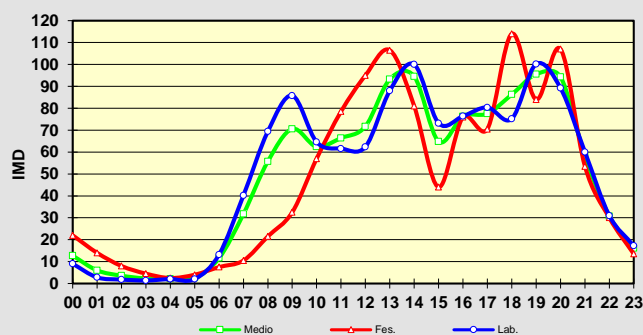
Estación:	EP1202 TREITO 1	NEUMÁTICA	Estrada:	EP1202	Coord. UTM X:	522911,57
Nome:	SEIXO - SAN TOMÉ DE PIÑEIRO		P. q.:	1+040	Coord. UTM Y:	4690979,23
Treito:	SEIXO-GLORIETA		Día inicial:	18/09/2018	Datum:	WGS84 29N
Concello:	MARÍN		Día final:	25/09/2018		
IMD:	1.187	Distribución:	45 % - 55 %	Porcentaxe de pesados:	3,50 %	


Aforo semanal

	Lixeiros	Pesados	% Pes.	Velocidade
Lu	1.203	37	3,0 %	55
Ma	1.033	68	6,2 %	54
Me	1.203	77	6,0 %	56
Xo	1.163	37	3,1 %	54
Ve	1.176	38	3,1 %	55
Sa	1.144	22	1,9 %	55
Do	1.097	12	1,1 %	53
Lab	1.156	51	4,3 %	55
Fes	1.121	17	1,5 %	54

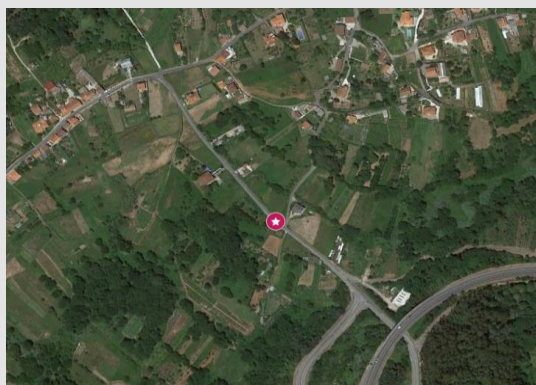

Día medio

	Lab.	Fes.	Medio	Velocidade
00	9	22	13	53
01	3	14	6	59
02	2	8	4	62
03	1	5	2	63
04	2	3	2	66
05	2	4	3	62
06	13	8	12	55
07	40	11	32	60
08	69	22	56	55
09	86	33	71	54
10	65	57	62	54
11	62	79	66	52
12	62	95	72	53
13	88	107	93	56
14	100	81	95	58
15	73	44	65	58
16	76	76	76	57
17	80	71	78	55
18	75	114	86	51
19	100	84	96	53
20	89	107	94	52
21	60	54	58	56
22	31	30	31	56
23	17	14	16	57
TOTAL	1.207	1.138	1.187	
MEDIA HORARIA	50	47	49	56

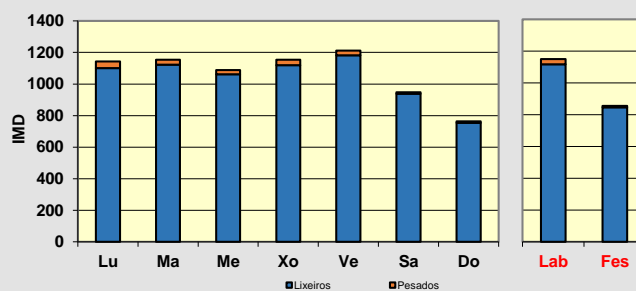

Observacións:

**PLAN FUTURO DE ESTACIÓNS DE AFORO EN ESTRADAS DA REDE VIARIA DA DEPUTACIÓN DE PONTEVEDRA
NO PERÍODO 2018-2021. CAMPAÑA DE AFOROS 2018**

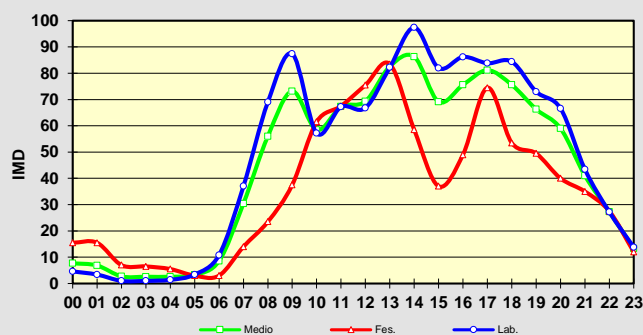
Estación:	EP1202 TREITO 1	NEUMÁTICA	Estrada:	EP1202	Coord. UTM X:	522912,00
Nome:	SEIXO - SAN TOMÉ DE PIÑEIRO		P. q.:	1+040	Coord. UTM Y:	4690979,00
Treito:	SEIXO-GLORIETA		Día inicial:	26/11/2018	Datum:	WGS84 29N
Concello:	MARÍN		Día final:	03/12/2018		
IMD:	1.066	Distribución:	42 % - 58 %	Porcentaxe de pesados:	2,44 %	


Aforo semanal

	Lixeiros	Pesados	% Pes.	Velocidade
Lu	1.100	43	3,8 %	55
Ma	1.123	31	2,7 %	55
Me	1.062	26	2,4 %	56
Xo	1.120	34	2,9 %	56
Ve	1.182	30	2,5 %	56
Sa	939	8	0,8 %	57
Do	754	10	1,3 %	55
Lab	1.117	33	2,9 %	55
Fes	847	9	1,1 %	56


Día medio

	Lab.	Fes.	Medio	Velocidade
00	5	16	8	64
01	3	16	7	58
02	1	7	3	57
03	1	7	3	61
04	1	6	3	63
05	3	3	3	65
06	11	3	9	56
07	37	14	30	58
08	69	24	56	57
09	87	38	73	54
10	57	62	58	52
11	67	68	67	53
12	67	76	69	54
13	82	84	83	55
14	97	59	86	56
15	82	37	69	57
16	86	49	76	55
17	84	75	81	55
18	84	54	76	54
19	73	50	66	56
20	67	40	59	58
21	43	35	41	56
22	27	28	27	61
23	14	12	13	59
TOTAL	1.150	856	1.066	
MEDIA HORARIA	48	36	44	57

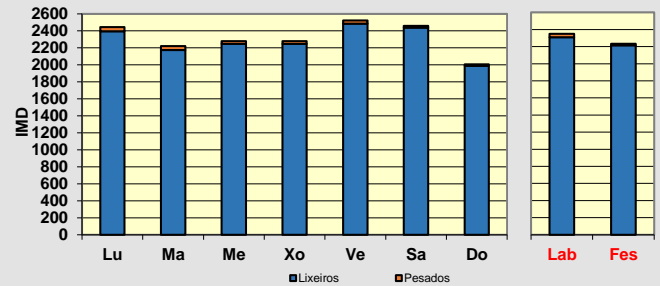

Observacións:

**PLAN FUTURO DE ESTACIÓNS DE AFORO EN ESTRADAS DA REDE VIARIA DA DEPUTACIÓN DE PONTEVEDRA
NO PERÍODO 2018-2021. CAMPAÑA DE AFOROS 2018**

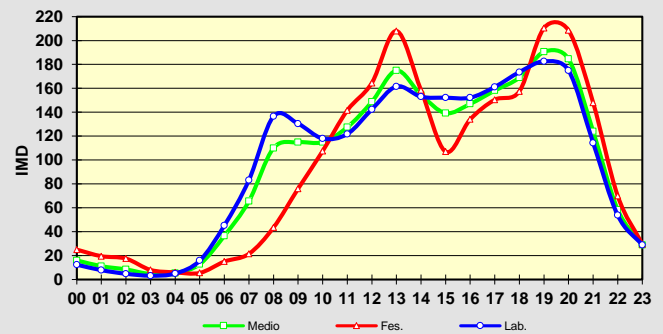
Estación:	EP1301	NEUMÁTICA	Estrada:	EP1301	Coord. UTM X:	516332,15
Nome:	ALTO DA PORTELA - BELUSO		P. q.:	3+420	Coord. UTM Y:	4685526,45
Treito:	ALTO DA PORTELA - BELUSO		Día inicial:	18/09/2018	Datum:	WGS84 29N
Concello:	BUEU		Día final:	25/09/2018		
IMD:	2.306	Distribución:	51 % - 49 %	Porcentaxe de pesados:	1,45 %	


Aforo semanal

	Lixeiros	Pesados	% Pes.	Velocidade
Lu	2.394	52	2,1 %	50
Ma	2.176	44	2,0 %	49
Me	2.246	33	1,4 %	50
Xo	2.246	33	1,4 %	49
Ve	2.486	37	1,5 %	50
Sa	2.440	20	0,8 %	49
Do	1.990	16	0,8 %	48
Lab	2.310	40	1,7 %	50
Fes	2.215	18	0,8 %	49

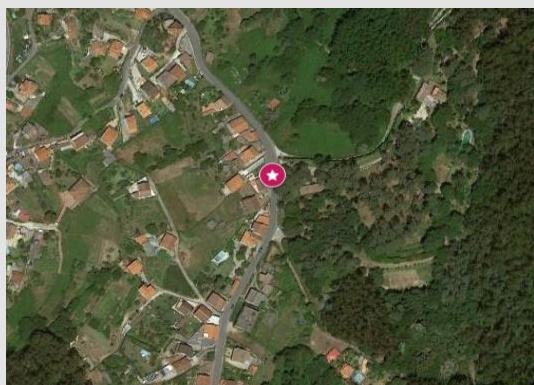

Día medio

	Lab.	Fes.	Medio	Velocidade
00	12	25	16	49
01	8	20	11	51
02	5	18	8	53
03	3	8	5	53
04	5	6	5	51
05	16	6	13	57
06	45	15	37	55
07	83	22	66	52
08	137	44	110	51
09	130	76	115	49
10	118	108	115	49
11	122	142	127	48
12	142	165	149	48
13	162	208	175	50
14	153	159	155	52
15	152	107	139	52
16	152	134	147	51
17	161	151	158	50
18	174	158	169	49
19	183	211	191	48
20	175	209	185	48
21	114	148	124	49
22	54	70	58	51
23	29	30	29	52
TOTAL	2.335	2.233	2.306	
MEDIA HORARIA	97	93	96	51

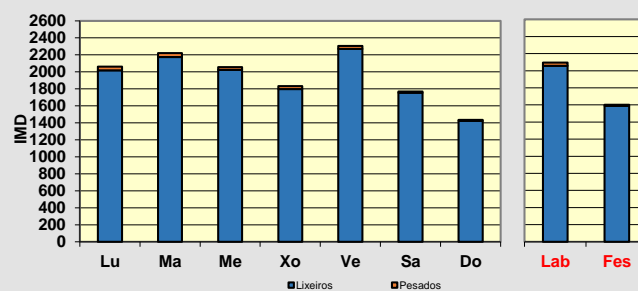

Observacións:

**PLAN FUTURO DE ESTACIÓNS DE AFORO EN ESTRADAS DA REDE VIARIA DA DEPUTACIÓN DE PONTEVEDRA
NO PERÍODO 2018-2021. CAMPAÑA DE AFOROS 2018**

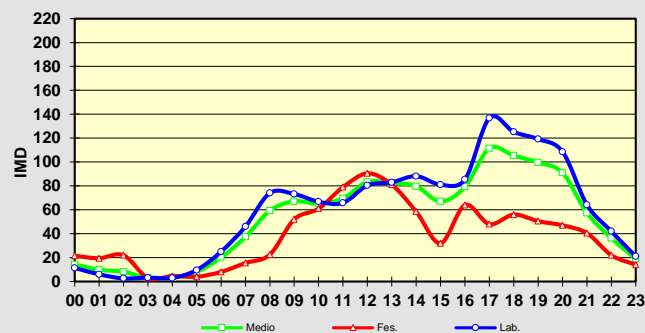
Estación:	EP1301	NEUMÁTICA	Estrada:	EP1301	Coord. UTM X:	516332,15
Nome:	ALTO DA PORTELA - BELUSO		P. q.:	3+420	Coord. UTM Y:	4685526,45
Treito:	ALTO DA PORTELA - BELUSO		Día inicial:	11/12/2018	Datum:	WGS84 29N
Concello:	BUEU		Día final:	18/12/2018		
IMD:	1.277	Distribución:	52 % - 48 %	Porcentaxe de pesados:	1,56 %	


Aforo semanal

	Lixeiros	Pesados	% Pes.	Velocidade
Lu	2.019	42	2,0 %	50
Ma	2.175	45	2,0 %	51
Me	2.024	32	1,6 %	51
Xo	1.797	36	2,0 %	50
Ve	2.271	33	1,4 %	54
Sa	1.755	13	0,7 %	51
Do	1.424	12	0,8 %	51
Lab	2.057	38	1,8 %	51
Fes	1.590	13	0,8 %	51

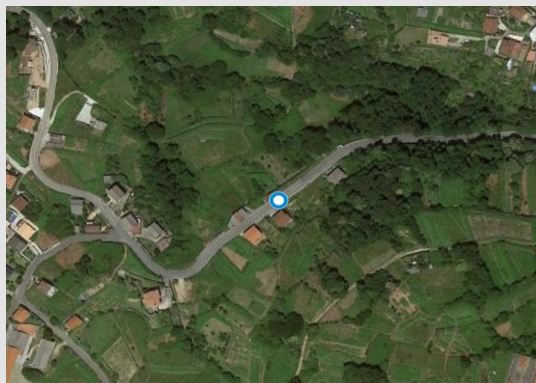

Día medio

	Lab.	Fes.	Medio	Velocidade
00	11	22	14	55
01	6	20	10	56
02	3	22	8	54
03	3	3	3	57
04	3	5	3	57
05	10	4	8	58
06	25	8	20	60
07	46	16	37	53
08	74	23	59	53
09	73	52	67	53
10	67	61	65	48
11	66	79	70	49
12	80	91	83	51
13	83	81	82	51
14	88	59	80	53
15	81	32	67	55
16	85	64	79	52
17	137	48	111	47
18	125	56	105	49
19	119	51	100	49
20	109	47	91	51
21	64	41	57	51
22	42	22	36	53
23	21	14	19	53
TOTAL	1.422	917	1.277	
MEDIA HORARIA	59	38	53	53

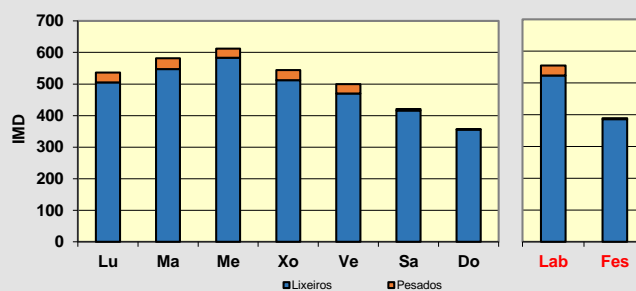

Observacións:

**PLAN FUTURO DE ESTACIÓNS DE AFORO EN ESTRADAS DA REDE VIARIA DA DEPUTACIÓN DE PONTEVEDRA
NO PERÍODO 2018-2021. CAMPAÑA DE AFOROS 2018**

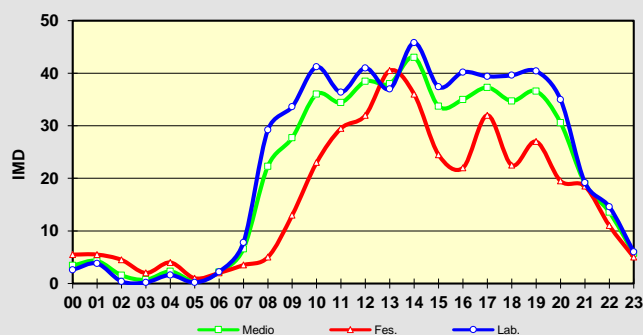
Estación:	EP1304	NEUMÁTICA	Estrada:	EP1304	Coord. UTM X:	520060,01
Nome:	BUEU - IGREXARIO DE CELA		P. q.:	1+170	Coord. UTM Y:	4686398,23
Treito:	BUEU - IGREXARIO DE CELA		Día inicial:	22/10/2018	Datum:	WGS84 29N
Concello:	BUEU		Día final:	29/10/2018		
IMD:	507	Distribución:	54 % - 46 %	Porcentaxe de pesados:	4,59 %	


Aforo semanal

	Lixeiros	Pesados	% Pes.	Velocidade
Lu	505	31	5,8 %	56
Ma	547	35	6,0 %	56
Me	583	29	4,7 %	57
Xo	512	32	5,9 %	57
Ve	470	30	6,0 %	58
Sa	416	5	1,2 %	57
Do	356	1	0,3 %	58
Lab	523	31	5,7 %	57
Fes	386	3	0,8 %	57



Día medio

	Lab.	Fes.	Medio	Velocidade
00	3	6	3	58
01	4	6	4	53
02	0	5	2	55
03	0	2	1	54
04	2	4	2	63
05	0	1	0	60
06	2	2	2	57
07	8	4	7	55
08	29	5	22	58
09	34	13	28	55
10	41	23	36	53
11	36	30	34	56
12	41	32	38	56
13	37	41	38	58
14	46	36	43	58
15	37	25	34	57
16	40	22	35	57
17	39	32	37	57
18	40	23	35	56
19	40	27	37	57
20	35	20	31	57
21	19	19	19	60
22	15	11	14	61
23	6	5	6	57
TOTAL	555	389	507	
MEDIA HORARIA	23	16	21	57

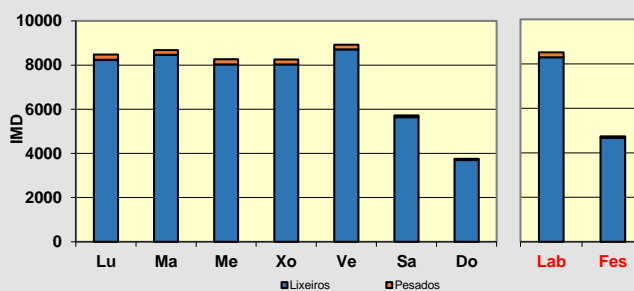

Observacións:

**PLAN FUTURO DE ESTACIÓNS DE AFORO EN ESTRADAS DA REDE VIARIA DA DEPUTACIÓN DE PONTEVEDRA
NO PERÍODO 2018-2021. CAMPAÑA DE AFOROS 2018**

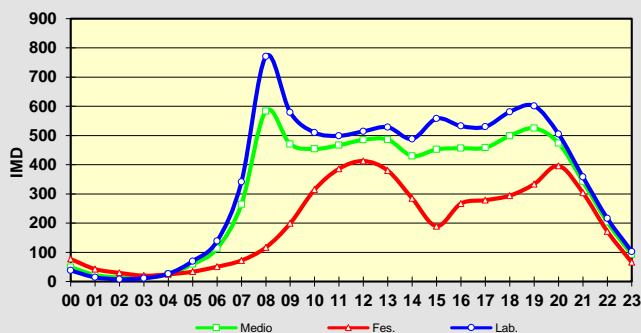
Estación:	EP2001 TREITO 1	NEUMÁTICA	Estrada:	EP2001	Coord. UTM X:	524694,24
Nome:	O CALVARÍO - A GARRIDA		P. q.:	0+500	Coord. UTM Y:	4674625,33
Treito:	O CALVARÍO- A55		Día inicial:	26/09/2018	Datum:	WGS84 29N
Concello:	VIGO		Día final:	03/10/2018		
IMD:	7.439	Distribución:	62 % - 38 %	Porcentaxe de pesados:	2,39 %	


Aforo semanal

	Lixeiros	Pesados	% Pes.	Velocidade
Lu	8.247	231	2,7 %	45
Ma	8.464	211	2,4 %	45
Me	8.034	229	2,8 %	45
Xo	8.026	223	2,7 %	44
Ve	8.706	219	2,5 %	45
Sa	5.646	78	1,4 %	45
Do	3.702	56	1,5 %	46
Lab	8.295	223	2,6 %	45
Fes	4.674	67	1,4 %	46


Día medio

	Lab.	Fes.	Medio	Velocidade
00	38	77	49	47
01	14	43	22	47
02	8	30	14	48
03	11	20	14	49
04	26	25	26	48
05	70	34	59	48
06	138	51	113	47
07	341	72	264	45
08	770	117	584	42
09	579	199	470	43
10	510	315	454	44
11	499	386	467	45
12	514	413	485	45
13	528	380	486	46
14	488	285	430	46
15	558	190	453	46
16	532	267	456	46
17	530	279	458	45
18	581	294	499	45
19	601	334	525	43
20	505	396	474	43
21	358	304	342	44
22	216	172	203	46
23	103	66	92	46
TOTAL	8.518	4.741	7.439	
MEDIA HORARIA	355	198	310	46

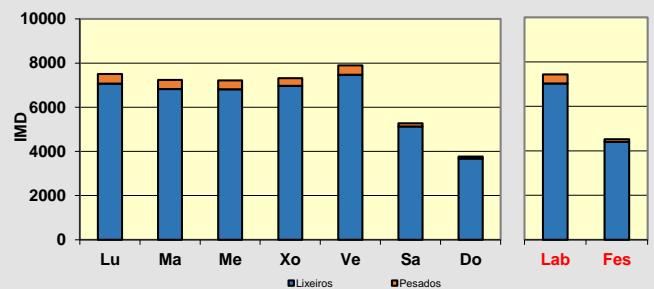

Observacións:

**PLAN FUTURO DE ESTACIÓNS DE AFORO EN ESTRADAS DA REDE VIARIA DA DEPUTACIÓN DE PONTEVEDRA
NO PERÍODO 2018-2021. CAMPAÑA DE AFOROS 2018**

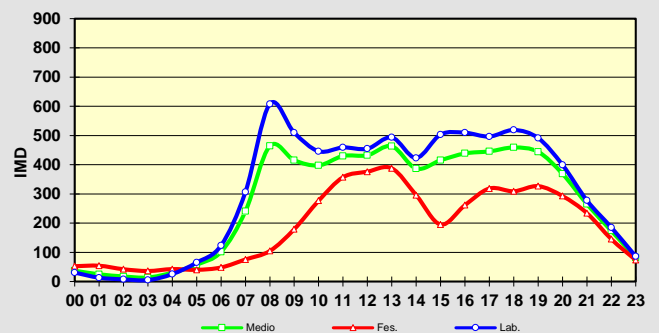
Estación:	EP2001 TREITO 1	NEUMÁTICA	Estrada:	EP2001	Coord. UTM X:	524694,24
Nome:	O CALVARÍO - A GARRIDA		P. q.:	0+500	Coord. UTM Y:	4674625,33
Treito:	O CALVARÍO- A55		Día inicial:	11/12/2018	Datum:	WGS84 29N
Concello:	VIGO		Día final:	18/12/2018		
IMD:	6.603	Distribución:	64 % - 36 %	Porcentaxe de pesados:	4,92 %	


Aforo semanal

	Lixeiros	Pesados	% Pes.	Velocidade
Lu	7.065	441	5,9 %	43
Ma	6.825	410	5,7 %	43
Me	6.813	406	5,6 %	43
Xo	6.966	354	4,8 %	43
Ve	7.475	424	5,4 %	43
Sa	5.129	144	2,7 %	44
Do	3.674	97	2,6 %	45
Lab	7.029	407	5,5 %	43
Fes	4.402	121	2,7 %	44

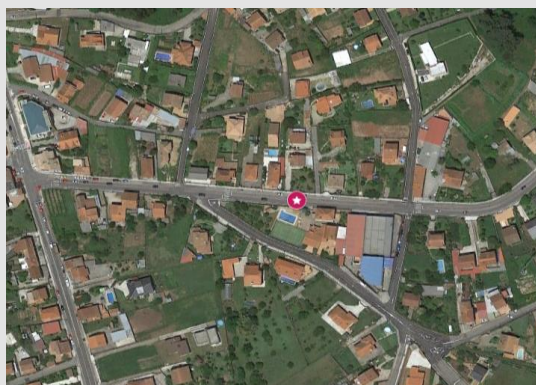

Día medio

	Lab.	Fes.	Medio	Velocidade
00	31	53	37	46
01	13	54	25	47
02	7	42	17	46
03	5	36	14	46
04	25	43	30	48
05	65	40	58	48
06	123	48	102	47
07	307	76	241	46
08	608	105	464	42
09	510	179	415	42
10	446	277	398	42
11	459	357	430	42
12	455	376	432	43
13	493	388	463	44
14	423	296	387	44
15	503	195	415	43
16	509	262	439	43
17	496	319	446	42
18	519	309	459	42
19	491	327	444	43
20	399	293	369	43
21	277	234	265	45
22	185	145	174	46
23	86	74	82	47
TOTAL	7.436	4.522	6.603	
MEDIA HORARIA	310	188	275	45

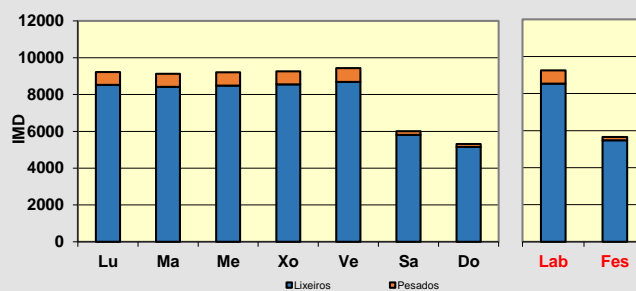

Observacións:

**PLAN FUTURO DE ESTACIÓNS DE AFORO EN ESTRADAS DA REDE VIARIA DA DEPUTACIÓN DE PONTEVEDRA
NO PERÍODO 2018-2021. CAMPAÑA DE AFOROS 2018**

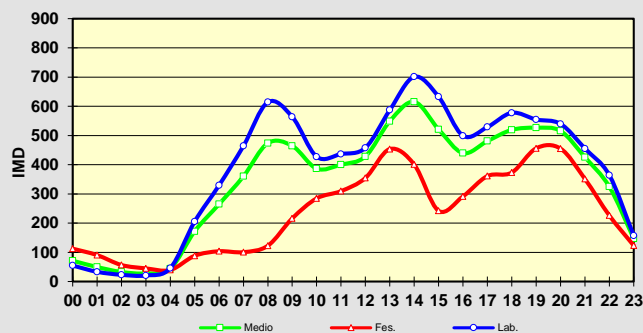
Estación:	EP2001 TREITO 3	NEUMÁTICA	Estrada:	EP2001	Coord. UTM X:	523339,28
Nome:	O CALVARÍO - A GARRIDA		P. q.:	11+580	Coord. UTM Y:	4668125,44
Treito:	FABÁS - A GARRIDA		Día inicial:	25/09/2018	Datum:	WGS84 29N
Concello:	VIGO		Día final:	02/10/2018		
IMD:	8.238	Distribución:	56 % - 44 %	Porcentaxe de pesados:	6,83 %	


Aforo semanal

	Lixeiros	Pesados	% Pes.	Velocidade
Lu	8.528	691	7,5 %	46
Ma	8.418	710	7,8 %	45
Me	8.484	720	7,8 %	44
Xo	8.550	713	7,7 %	44
Ve	8.689	741	7,9 %	45
Sa	5.808	194	3,2 %	47
Do	5.148	161	3,0 %	47
Lab	8.534	715	7,7 %	45
Fes	5.478	178	3,1 %	47

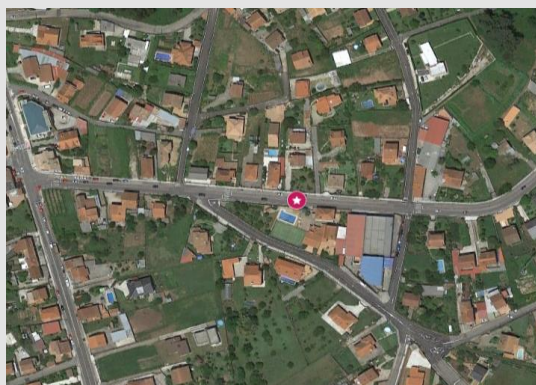

Día medio

	Lab.	Fes.	Medio	Velocidade
00	55	113	71	48
01	33	91	50	48
02	23	57	33	48
03	21	45	28	52
04	46	40	44	50
05	205	88	172	48
06	329	104	265	48
07	464	101	360	45
08	614	123	474	43
09	564	216	465	43
10	427	285	387	44
11	436	310	400	44
12	458	355	428	46
13	587	454	549	45
14	701	401	615	44
15	633	242	521	45
16	499	292	440	45
17	529	361	481	45
18	578	373	519	45
19	555	456	526	44
20	540	455	515	44
21	455	351	425	45
22	364	226	325	47
23	157	123	147	48
TOTAL	9.272	5.656	8.238	
MEDIA HORARIA	386	236	343	46

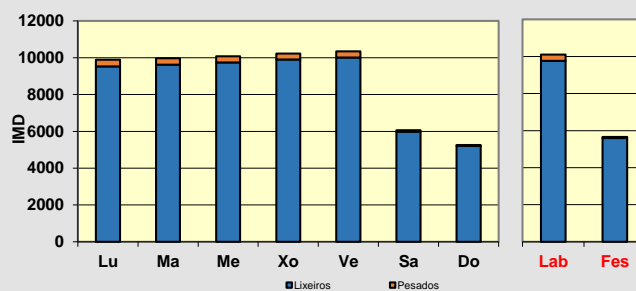

Observacións:

**PLAN FUTURO DE ESTACIÓNS DE AFORO EN ESTRADAS DA REDE VIARIA DA DEPUTACIÓN DE PONTEVEDRA
NO PERÍODO 2018-2021. CAMPAÑA DE AFOROS 2018**

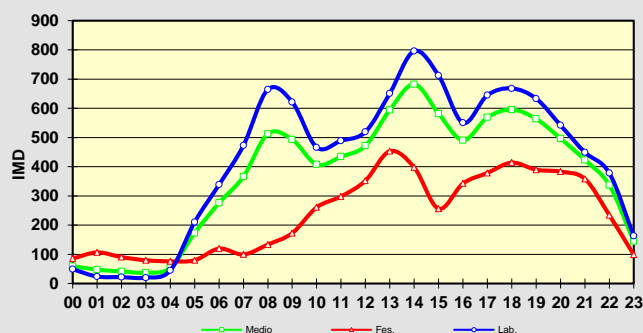
Estación:	EP2001 TREITO 3	NEUMÁTICA	Estrada:	EP2001	Coord. UTM X:	523339,28
Nome:	O CALVARÍO - A GARRIDA		P. q.:	11+580	Coord. UTM Y:	4668125,44
Treito:	FABÁS - A GARRIDA		Día inicial:	11/12/2018	Datum:	WGS84 29N
Concello:	VIGO		Día final:	18/12/2018		
IMD:	8.850	Distribución:	56 % - 44 %	Porcentaxe de pesados:	2,93 %	


Aforo semanal

	Lixeiros	Pesados	% Pes.	Velocidade
Lu	9.534	354	3,6 %	42
Ma	9.619	351	3,5 %	43
Me	9.743	331	3,3 %	43
Xo	9.903	326	3,2 %	42
Ve	10.017	329	3,2 %	43
Sa	5.986	75	1,2 %	45
Do	5.210	44	0,8 %	45
Lab	9.763	338	3,3 %	43
Fes	5.598	60	1,1 %	45


Día medio

	Lab.	Fes.	Medio	Velocidade
00	49	86	59	48
01	24	107	48	47
02	22	91	41	47
03	20	80	37	47
04	44	76	53	47
05	210	80	173	48
06	338	120	276	47
07	473	100	366	45
08	664	134	513	42
09	621	173	493	42
10	466	261	407	43
11	489	298	434	43
12	519	352	472	43
13	651	453	594	43
14	796	398	682	40
15	712	256	582	43
16	550	343	491	43
17	645	379	569	42
18	668	414	595	41
19	633	390	564	42
20	542	383	496	44
21	449	358	423	45
22	378	234	337	46
23	163	99	144	47
TOTAL	10.127	5.658	8.850	
MEDIA HORARIA	422	236	369	44

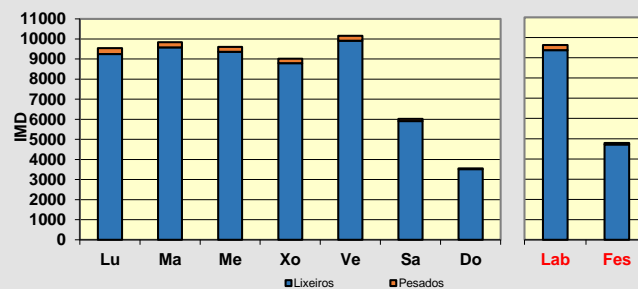

Observacións:

**PLAN FUTURO DE ESTACIÓNS DE AFORO EN ESTRADAS DA REDE VIARIA DA DEPUTACIÓN DE PONTEVEDRA
NO PERÍODO 2018-2021. CAMPAÑA DE AFOROS 2018**

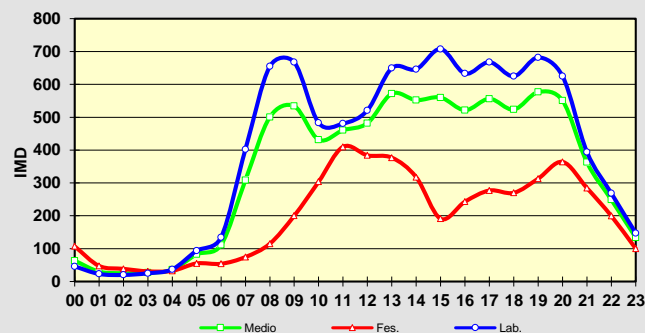
Estación:	EP2002	NEUMÁTICA	Estrada:	EP2002	Coord. UTM X:	523778,35
Nome:	GRAN VÍA - AVENIDA DE MADRID		P. q.:	0+020	Coord. UTM Y:	4674575,30
Treito:	GRAN VÍA - AVENIDA DE MADRID		Día inicial:	01/10/2018	Datum:	WGS84 29N
Concello:	VIGO		Día final:	08/10/2018		
IMD:	8.249	Distribución:	44 % - 56 %	Porcentaxe de pesados:	2,46 %	


Aforo semanal

	Lixeiros	Pesados	% Pes.	Velocidade
Lu	9.250	297	3,1 %	40
Ma	9.578	259	2,6 %	40
Me	9.365	242	2,5 %	40
Xo	8.796	220	2,4 %	41
Ve	9.907	252	2,5 %	41
Sa	5.916	102	1,7 %	43
Do	3.514	46	1,3 %	44
Lab	9.379	254	2,6 %	41
Fes	4.715	74	1,5 %	43


Día medio

	Lab.	Fes.	Medio	Velocidade
00	46	107	63	45
01	23	48	30	46
02	20	39	25	44
03	25	31	27	44
04	37	33	36	44
05	94	55	83	45
06	134	54	111	44
07	402	75	309	43
08	655	115	500	39
09	667	200	534	39
10	483	304	432	40
11	481	410	460	40
12	521	384	482	40
13	650	377	572	42
14	646	318	552	43
15	708	191	560	42
16	633	243	521	41
17	668	277	556	37
18	625	270	523	41
19	682	313	577	41
20	625	364	550	41
21	394	285	363	43
22	269	200	249	45
23	147	100	134	45
TOTAL	9.633	4.789	8.249	
MEDIA HORARIA	401	200	344	42

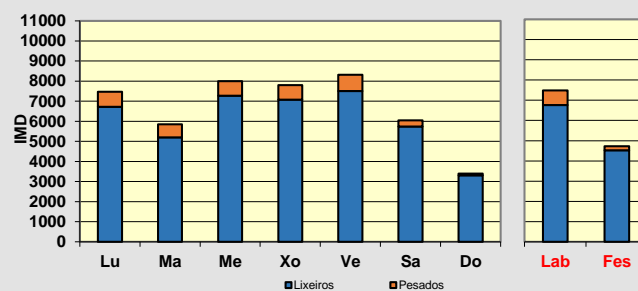

Observacións:

**PLAN FUTURO DE ESTACIÓNS DE AFORO EN ESTRADAS DA REDE VIARIA DA DEPUTACIÓN DE PONTEVEDRA
NO PERÍODO 2018-2021. CAMPAÑA DE AFOROS 2018**

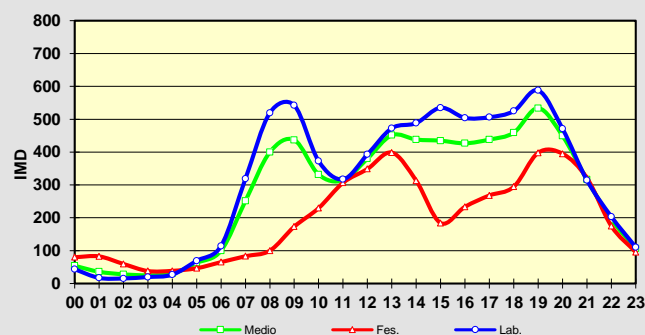
Estación:	EP2002	NEUMÁTICA	Estrada:	EP2002	Coord. UTM X:	523778,35
Nome:	GRAN VÍA - AVENIDA DE MADRID		P. q.:	0+020	Coord. UTM Y:	4674575,30
Treito:	GRAN VÍA - AVENIDA DE MADRID		Día inicial:	11/12/2018	Datum:	WGS84 29N
Concello:	VIGO		Día final:	18/12/2018		
IMD:	6.698	Distribución:	44 % - 56 %	Porcentaxe de pesados:	8,49 %	


Aforo semanal

	Lixeiros	Pesados	% Pes.	Velocidade
Lu	6.722	752	10,1 %	20
Ma	5.201	651	11,1 %	20
Me	7.272	726	9,1 %	20
Xo	7.079	718	9,2 %	20
Ve	7.512	801	9,6 %	21
Sa	5.741	312	5,2 %	21
Do	3.312	88	2,6 %	22
Lab	6.764	723	9,7 %	40
Fes	4.526	200	4,2 %	42



Día medio

	Lab.	Fes.	Medio	Velocidade
00	43	80	54	44
01	17	83	36	44
02	15	60	28	44
03	20	38	25	44
04	27	39	30	44
05	69	47	63	45
06	114	65	100	45
07	319	83	251	43
08	519	100	400	39
09	542	173	437	40
10	373	230	332	41
11	317	307	314	40
12	393	349	380	41
13	473	399	451	42
14	488	313	438	42
15	535	184	435	41
16	504	234	427	40
17	506	268	438	37
18	525	295	459	40
19	588	398	534	39
20	471	395	449	41
21	314	321	316	42
22	203	175	195	44
23	111	96	106	44
TOTAL	7.487	4.727	6.698	
MEDIA HORARIA	312	197	279	42

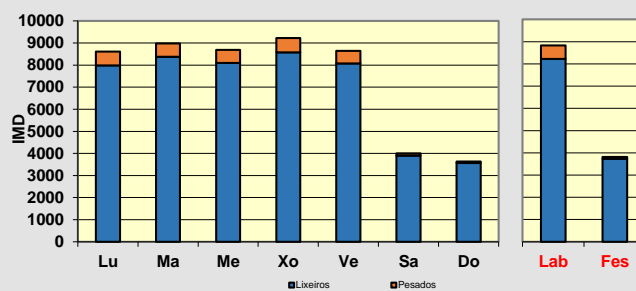

Observacións:

**PLAN FUTURO DE ESTACIÓNS DE AFORO EN ESTRADAS DA REDE VIARIA DA DEPUTACIÓN DE PONTEVEDRA
NO PERÍODO 2018-2021. CAMPAÑA DE AFOROS 2018**

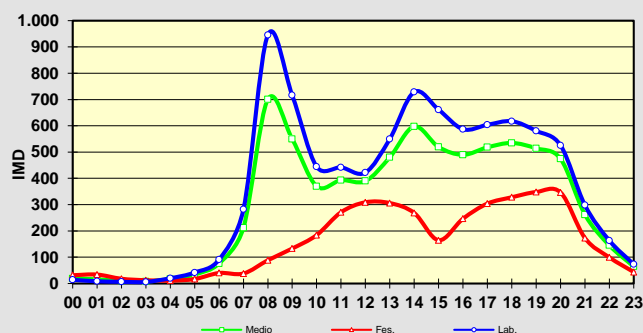
Estación:	EP2005 TREITO 1	NEUMÁTICA	Estrada:	EP2005	Coord. UTM X:	527207,55
Nome:	MEXOIRO - CUVI		P. q.:	0+610	Coord. UTM Y:	4672793,98
Treito:	MEXOIRO - EP2605		Día inicial:	25/09/2018	Datum:	WGS84 29N
Concello:	VIGO		Día final:	02/10/2018		
IMD:	7.396	Distribución:	45 % - 55 %	Porcentaxe de pesados:	6,16 %	


Aforo semanal

	Lixeiros	Pesados	% Pes.	Velocidade
Lu	7.981	627	7,3 %	64
Ma	8.380	597	6,7 %	64
Me	8.097	592	6,8 %	64
Xo	8.579	645	7,0 %	64
Ve	8.080	564	6,5 %	64
Sa	3.902	98	2,5 %	67
Do	3.565	66	1,8 %	66
Lab	8.223	605	6,9 %	64
Fes	3.734	82	2,1 %	66



Día medio

	Lab.	Fes.	Medio	Velocidade
00	14	32	19	68
01	8	34	16	65
02	6	18	10	65
03	6	13	8	67
04	20	11	17	71
05	42	17	35	70
06	91	40	76	69
07	282	38	212	66
08	946	89	701	61
09	716	133	549	63
10	444	184	370	65
11	442	271	393	66
12	422	309	390	66
13	550	306	480	66
14	729	269	597	65
15	661	165	519	66
16	587	247	490	66
17	604	304	518	64
18	617	328	535	64
19	581	348	514	64
20	526	347	474	63
21	298	173	262	65
22	164	100	145	69
23	73	44	65	70
TOTAL	8.828	3.816	7.396	
MEDIA HORARIA	368	159	308	66

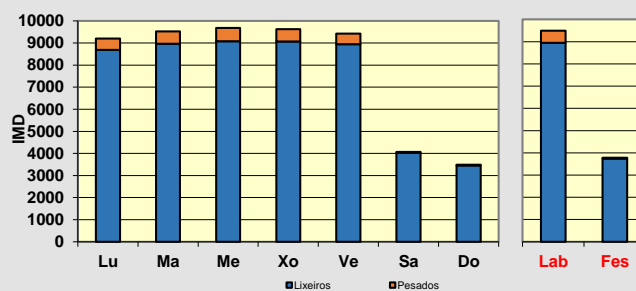

Observacións:

**PLAN FUTURO DE ESTACIÓNS DE AFORO EN ESTRADAS DA REDE VIARIA DA DEPUTACIÓN DE PONTEVEDRA
NO PERÍODO 2018-2021. CAMPAÑA DE AFOROS 2018**

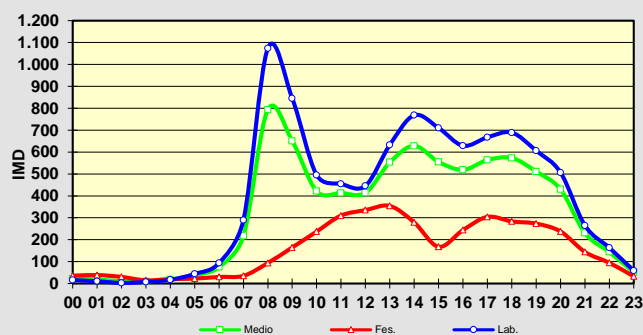
Estación:	EP2005 TREITO 1	NEUMÁTICA	Estrada:	EP2005	Coord. UTM X:	527208,00
Nome:	MEXOIRO - CUVI		P. q.:	0+610	Coord. UTM Y:	4672793,00
Treito:	MEXOIRO - EP2605		Día inicial:	27/11/2018	Datum:	WGS84 29N
Concello:	VIGO		Día final:	04/12/2018		
IMD:	7.859	Distribución:	44 % - 56 %	Porcentaxe de pesados:	5,09 %	


Aforo semanal

	Lixeiros	Pesados	% Pes.	Velocidade
Lu	8.686	519	5,6 %	64
Ma	8.963	561	5,9 %	64
Me	9.076	602	6,2 %	65
Xo	9.068	554	5,8 %	64
Ve	8.941	485	5,1 %	65
Sa	4.029	42	1,0 %	68
Do	3.454	35	1,0 %	67
Lab	8.947	544	5,7 %	64
Fes	3.742	39	1,0 %	68

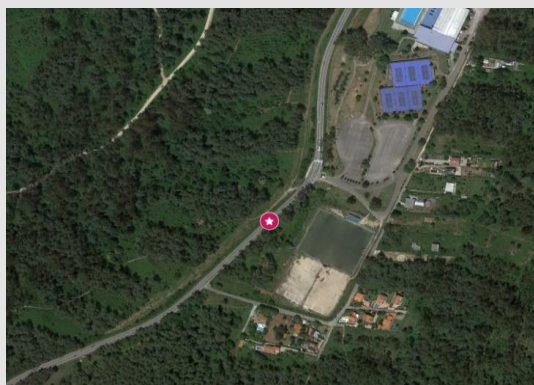

Día medio

	Lab.	Fes.	Medio	Velocidade
00	16	36	21	72
01	10	39	18	69
02	3	30	10	70
03	7	15	9	71
04	17	20	18	70
05	44	23	38	71
06	93	30	75	72
07	290	35	217	68
08	1.074	94	794	61
09	845	165	651	63
10	495	237	422	66
11	455	310	413	66
12	446	335	414	66
13	633	354	553	65
14	768	279	628	65
15	710	168	555	66
16	629	244	519	65
17	667	304	564	63
18	689	284	573	62
19	606	274	511	63
20	507	238	430	64
21	265	144	230	67
22	163	95	144	70
23	59	33	51	71
TOTAL	9.491	3.780	7.859	
MEDIA HORARIA	395	158	327	67

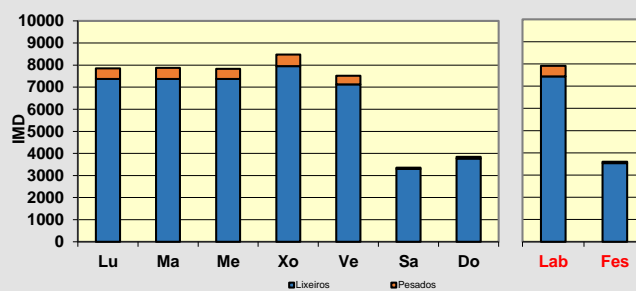

Observacións:

**PLAN FUTURO DE ESTACIÓNS DE AFORO EN ESTRADAS DA REDE VIARIA DA DEPUTACIÓN DE PONTEVEDRA
NO PERÍODO 2018-2021. CAMPAÑA DE AFOROS 2018**

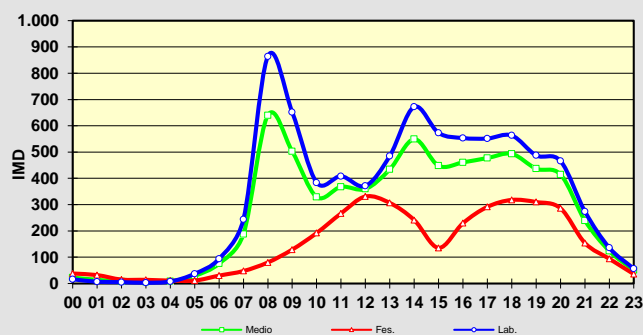
Estación:	EP2005 TREITO 2	NEUMÁTICA	Estrada:	EP2005	Coord. UTM X:	527114,68
Nome:	MEXOIRO - CUVI		P. q.:	4+470	Coord. UTM Y:	4669276,49
Treito:	EP2605 - CUVI		Día inicial:	25/09/2018	Datum:	WGS84 29N
Concello:	VIGO		Día final:	02/10/2018		
IMD:	6.679	Distribución:	50 % - 50 %	Porcentaxe de pesados:	5,34 %	


Aforo semanal

	Lixeiros	Pesados	% Pes.	Velocidade
Lu	7.373	477	6,1 %	67
Ma	7.371	508	6,4 %	67
Me	7.367	467	6,0 %	66
Xo	7.947	531	6,3 %	65
Ve	7.124	392	5,2 %	68
Sa	3.302	51	1,5 %	70
Do	3.773	73	1,9 %	67
Lab	7.436	475	6,0 %	67
Fes	3.538	62	1,7 %	69

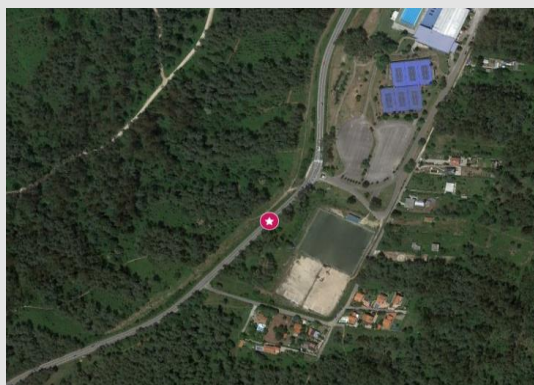

Día medio

	Lab.	Fes.	Medio	Velocidade
00	16	38	22	73
01	7	32	14	75
02	5	15	8	76
03	3	14	6	74
04	8	11	9	72
05	37	11	30	74
06	94	30	76	74
07	244	48	188	71
08	864	80	640	59
09	652	129	503	61
10	384	192	329	69
11	408	267	368	69
12	371	331	360	69
13	485	307	434	69
14	672	242	549	69
15	573	136	448	69
16	553	230	461	67
17	552	292	477	67
18	563	318	493	67
19	488	310	437	67
20	466	286	415	65
21	274	154	240	68
22	136	94	124	72
23	56	36	51	74
TOTAL	7.911	3.600	6.679	
MEDIA HORARIA	330	150	278	70

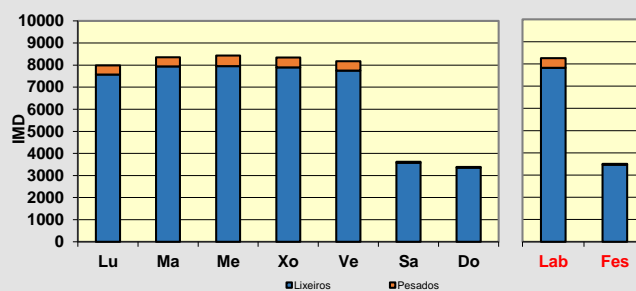

Observacións:

**PLAN FUTURO DE ESTACIÓNS DE AFORO EN ESTRADAS DA REDE VIARIA DA DEPUTACIÓN DE PONTEVEDRA
NO PERÍODO 2018-2021. CAMPAÑA DE AFOROS 2018**

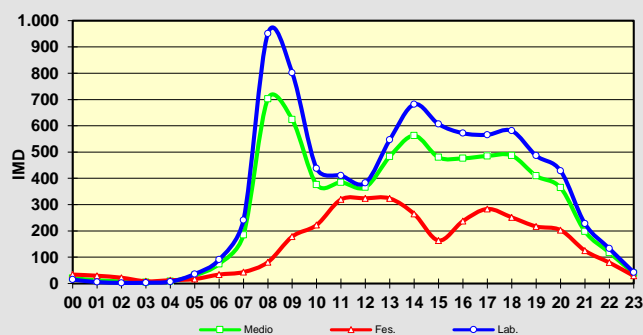
Estación:	EP2005 TREITO 2	NEUMÁTICA	Estrada:	EP2005	Coord. UTM X:	527115,00
Nome:	MEXOIRO - CUVI		P. q.:	4+470	Coord. UTM Y:	4669276,00
Treito:	EP2605 - CUVI		Día inicial:	27/11/2018	Datum:	WGS84 29N
Concello:	VIGO		Día final:	04/12/2018		
IMD:	6.898	Distribución:	50 % - 50 %	Porcentaxe de pesados:	4,66 %	


Aforo semanal

	Lixeiros	Pesados	% Pes.	Velocidade
Lu	7.571	412	5,2 %	67
Ma	7.938	413	4,9 %	66
Me	7.950	483	5,7 %	68
Xo	7.899	445	5,3 %	67
Ve	7.754	418	5,1 %	68
Sa	3.577	45	1,2 %	72
Do	3.354	32	0,9 %	69
Lab	7.822	434	5,3 %	67
Fes	3.466	39	1,1 %	71

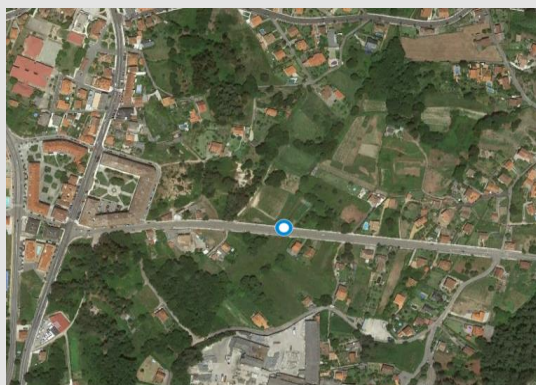

Día medio

	Lab.	Fes.	Medio	Velocidade
00	15	34	20	77
01	5	30	12	76
02	2	22	8	78
03	3	9	5	76
04	7	13	9	76
05	36	17	31	77
06	91	34	74	78
07	241	44	185	72
08	951	81	702	58
09	802	179	624	61
10	438	223	376	69
11	411	320	385	69
12	383	324	366	70
13	547	324	483	70
14	682	265	563	70
15	606	164	480	70
16	572	238	476	70
17	566	284	485	68
18	581	252	487	68
19	486	217	409	67
20	429	203	364	68
21	228	125	198	73
22	133	80	118	73
23	42	29	39	77
TOTAL	8.256	3.504	6.898	
MEDIA HORARIA	344	146	287	71

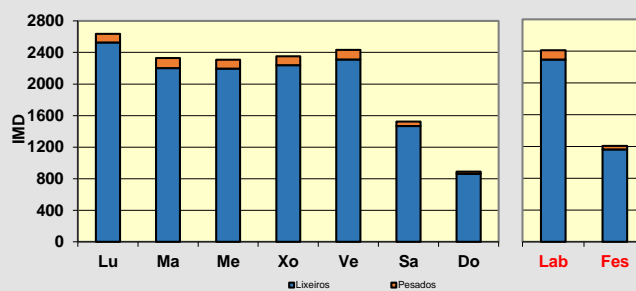

Observacións:

**PLAN FUTURO DE ESTACIÓNS DE AFORO EN ESTRADAS DA REDE VIARIA DA DEPUTACIÓN DE PONTEVEDRA
 NO PERÍODO 2018-2021. CAMPAÑA DE AFOROS 2018**

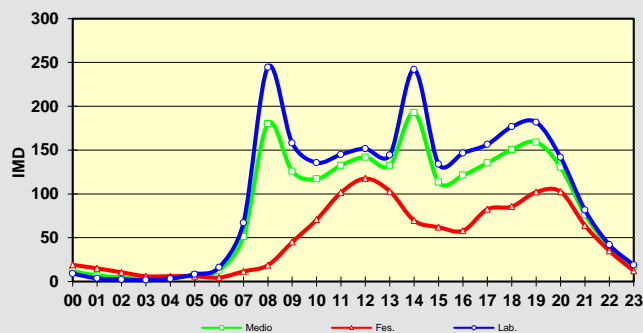
Estación:	EP2101	NEUMÁTICA	Estrada:	EP2101	Coord. UTM X:	516245,20
Nome:	ACCESO AO CEÁN		P. q.:	0+300	Coord. UTM Y:	4665189,50
Treito:	ACCESO AO CEÁN		Día inicial:	15/10/2018	Datum:	WGS84 29N
Concello:	NIGRÁN		Día final:	22/10/2018		
IMD:	2.067	Distribución:	53 % - 47 %	Porcentaxe de pesados:	4,66 %	


Aforo semanal

	Lixeiros	Pesados	% Pes.	Velocidade
Lu	2.527	108	4,1 %	62
Ma	2.202	127	5,5 %	65
Me	2.195	113	4,9 %	62
Xo	2.238	113	4,8 %	65
Ve	2.310	124	5,1 %	64
Sa	1.466	58	3,8 %	65
Do	860	31	3,5 %	63
Lab	2.294	117	4,9 %	63
Fes	1.163	45	3,7 %	64



Día medio

	Lab.	Fes.	Medio	Velocidade
00	9	19	12	66
01	4	15	7	67
02	2	11	5	65
03	2	6	3	62
04	3	6	4	64
05	8	6	8	73
06	16	5	13	67
07	67	12	51	61
08	245	19	180	63
09	158	45	126	63
10	136	71	117	64
11	145	102	133	63
12	152	118	142	62
13	144	103	132	64
14	242	70	193	68
15	134	62	113	68
16	147	58	121	65
17	156	83	135	63
18	177	86	151	62
19	182	102	159	61
20	142	103	131	61
21	82	64	77	62
22	42	35	40	64
23	19	12	17	66
TOTAL	2.411	1.208	2.067	
MEDIA HORARIA	100	50	86	64

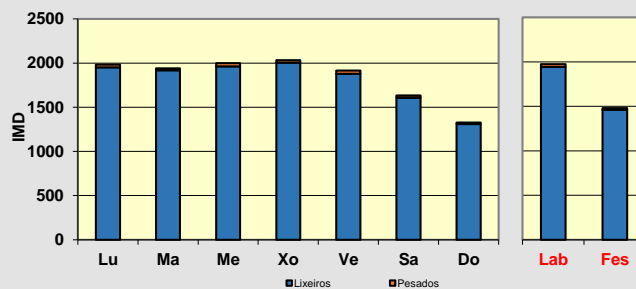

Observacións:

**PLAN FUTURO DE ESTACIÓNS DE AFORO EN ESTRADAS DA REDE VIARIA DA DEPUTACIÓN DE PONTEVEDRA
 NO PERÍODO 2018-2021. CAMPAÑA DE AFOROS 2018**

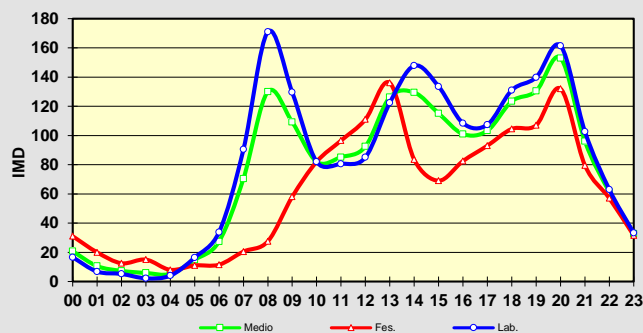
Estación:	EP2108	NEUMÁTICA	Estrada:	EP2108	Coord. UTM X:	517683,25
Nome:	ACCESO A DONAS		P. q.:	0+600	Coord. UTM Y:	4661883,86
Treito:	ACCESO A DONAS		Día inicial:	02/10/2018	Datum:	WGS84 29N
Concello:	NIGRÁN		Día final:	09/10/2018		
IMD:	1.833	Distribución:	53 % - 47 %	Porcentaxe de pesados:	1,52 %	


Aforo semanal

	Lixeiros	Pesados	% Pes.	Velocidade
Lu	1.953	30	1,5 %	68
Ma	1.917	24	1,2 %	68
Me	1.962	36	1,8 %	68
Xo	2.004	29	1,4 %	68
Ve	1.880	36	1,9 %	68
Sa	1.609	24	1,5 %	68
Do	1.311	16	1,2 %	67
Lab	1.943	31	1,6 %	68
Fes	1.460	20	1,4 %	67



Día medio

	Lab.	Fes.	Medio	Velocidade
00	17	31	21	73
01	7	20	11	74
02	5	13	7	72
03	2	15	6	71
04	4	8	5	73
05	16	11	15	73
06	34	12	27	73
07	90	21	70	71
08	171	28	130	67
09	130	58	109	65
10	82	82	82	66
11	81	97	85	66
12	85	111	92	66
13	122	136	126	69
14	148	84	129	70
15	134	69	115	68
16	108	83	101	68
17	107	93	103	68
18	131	105	123	67
19	140	107	130	66
20	161	132	153	65
21	103	80	96	69
22	63	57	61	70
23	33	32	33	69
TOTAL	1.974	1.480	1.833	
MEDIA HORARIA	82	62	76	69

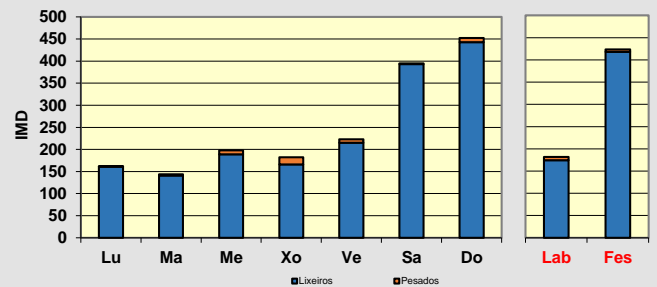

Observacións:

**PLAN FUTURO DE ESTACIÓNS DE AFORO EN ESTRADAS DA REDE VIARIA DA DEPUTACIÓN DE PONTEVEDRA
NO PERÍODO 2018-2021. CAMPAÑA DE AFOROS 2018**

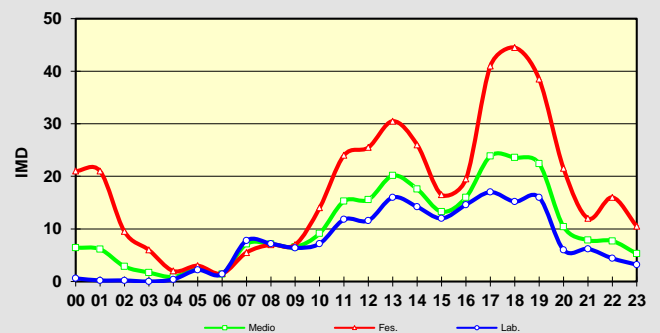
Estación:	EP2202 TREITO 2	NEUMÁTICA	Estrada:	EP2202	Coord. UTM X:	513193,13
Nome:	BAIONA - LOUREZA		P. q.:	15+900	Coord. UTM Y:	4653753,08
Treito:	CAMIÑO DO VAL DE MARTÍN - LOUREZA		Día inicial:	04/10/2018	Datum:	WGS84 29N
Concello:	BAIONA		Día final:	11/10/2018		
IMD:	251	Distribución:	47 % - 53 %	Porcentaxe de pesados:	2,79 %	


Aforo semanal

	Lixeiros	Pesados	% Pes.	Velocidade
Lu	161	1	0,6 %	67
Ma	141	3	2,1 %	68
Me	189	9	4,5 %	69
Xo	166	16	8,8 %	63
Ve	215	8	3,6 %	67
Sa	393	2	0,5 %	67
Do	443	9	2,0 %	62
Lab	174	7	4,1 %	67
Fes	418	6	1,3 %	64


Día medio

	Lab.	Fes.	Medio	Velocidade
00	1	21	6	60
01	0	21	6	60
02	0	10	3	68
03	0	6	2	60
04	0	2	1	73
05	2	3	2	72
06	1	2	1	68
07	8	6	7	71
08	7	7	7	67
09	6	7	7	69
10	7	14	9	65
11	12	24	15	63
12	12	26	16	59
13	16	31	20	70
14	14	26	18	68
15	12	17	13	67
16	15	20	16	66
17	17	41	24	62
18	15	45	24	70
19	16	39	22	64
20	6	22	10	66
21	6	12	8	67
22	4	16	8	61
23	3	11	5	63
TOTAL	182	424	251	
MEDIA HORARIA	8	18	10	66

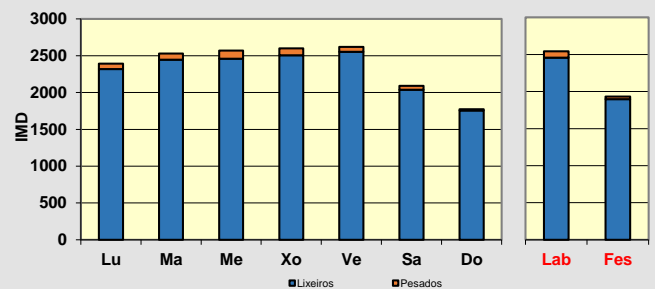

Observacións:

**PLAN FUTURO DE ESTACIÓNS DE AFORO EN ESTRADAS DA REDE VIARIA DA DEPUTACIÓN DE PONTEVEDRA
NO PERÍODO 2018-2021. CAMPAÑA DE AFOROS 2018**

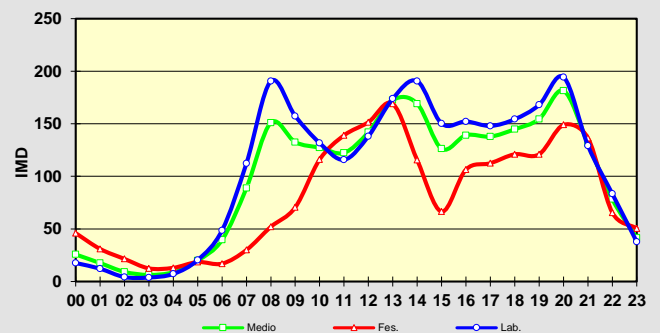
Estación:	EP2204	NEUMÁTICA	Estrada:	EP2204	Coord. UTM X:	515164,66
Nome:	SABARÍS - BELESAR		P. q.:	1+180	Coord. UTM Y:	4660952,89
Treito:	SABARÍS - BELESAR		Día inicial:	02/10/2018	Datum:	WGS84 29N
Concello:	BAIONA		Día final:	09/10/2018		
IMD:	2.368	Distribución:	51 % - 49 %	Porcentaxe de pesados:	3,00 %	


Aforo semanal

	Lixeiros	Pesados	% Pes.	Velocidade
Lu	2.319	74	3,1 %	56
Ma	2.445	86	3,4 %	56
Me	2.460	109	4,2 %	56
Xo	2.506	94	3,6 %	56
Ve	2.554	65	2,5 %	56
Sa	2.039	53	2,5 %	55
Do	1.755	17	1,0 %	56
Lab	2.457	86	3,4 %	56
Fes	1.897	35	1,8 %	56

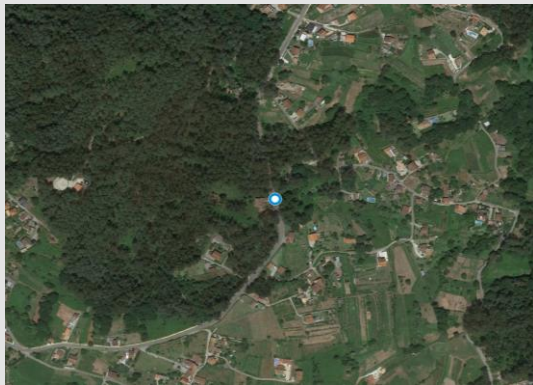

Día medio

	Lab.	Fes.	Medio	Velocidade
00	18	46	26	58
01	12	31	18	60
02	4	22	9	59
03	4	13	6	59
04	7	13	9	58
05	20	19	20	60
06	49	17	40	61
07	112	30	89	57
08	191	52	151	55
09	157	71	133	55
10	132	116	127	55
11	116	139	122	55
12	138	152	142	56
13	174	169	173	57
14	191	116	169	58
15	150	67	126	57
16	152	107	139	56
17	148	113	138	54
18	154	121	145	53
19	168	121	155	53
20	194	149	181	55
21	129	137	131	56
22	83	66	78	59
23	38	51	41	58
TOTAL	2.542	1.932	2.368	
MEDIA HORARIA	106	81	99	57

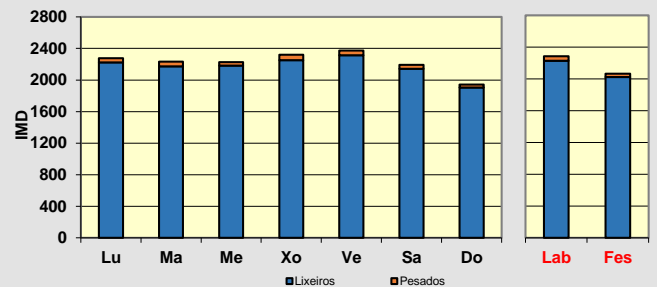

Observacións:

**PLAN FUTURO DE ESTACIÓNS DE AFORO EN ESTRADAS DA REDE VIARIA DA DEPUTACIÓN DE PONTEVEDRA
NO PERÍODO 2018-2021. CAMPAÑA DE AFOROS 2018**

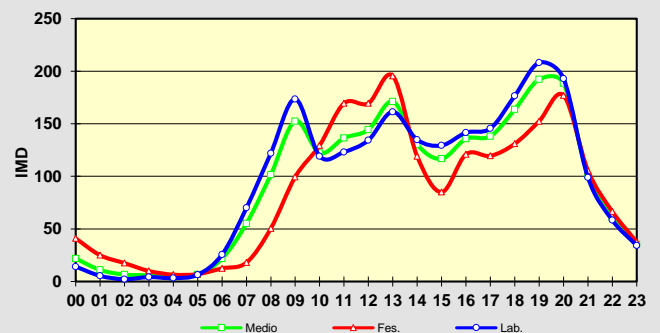
Estación:	EP2302	NEUMÁTICA	Estrada:	EP2302	Coord. UTM X:	520574,43
Nome:	GONDOMAR - CHAÍN - MORGADÁNS		P. q.:	0+850	Coord. UTM Y:	4662299,43
Treito:	GONDOMAR - CHAÍN - MORGADÁNS		Día inicial:	15/10/2018	Datum:	WGS84 29N
Concello:	GONDOMAR		Día final:	22/10/2018		
IMD:	2.223	Distribución:	51 % - 49 %	Porcentaxe de pesados:	2,37 %	


Aforo semanal

	Lixeiros	Pesados	% Pes.	Velocidade
Lu	2.222	54	2,4 %	47
Ma	2.174	59	2,6 %	47
Me	2.184	43	1,9 %	47
Xo	2.251	68	2,9 %	47
Ve	2.313	61	2,6 %	47
Sa	2.143	48	2,2 %	47
Do	1.905	36	1,9 %	47
Lab	2.229	57	2,5 %	47
Fes	2.024	42	2,0 %	47

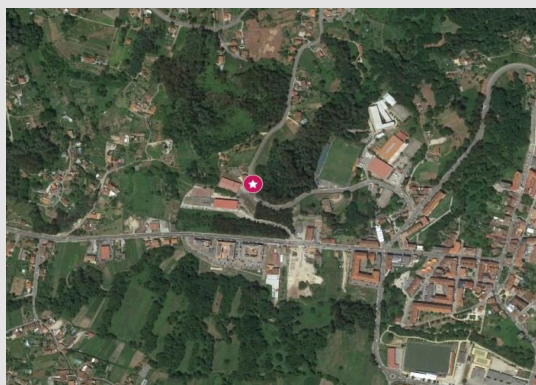

Día medio

	Lab.	Fes.	Medio	Velocidade
00	14	41	22	49
01	5	25	11	48
02	2	18	7	46
03	4	10	6	46
04	3	7	4	50
05	6	7	7	50
06	26	13	22	49
07	70	18	55	48
08	122	51	102	46
09	174	100	152	45
10	119	130	122	45
11	123	170	136	47
12	134	170	144	47
13	161	196	171	48
14	135	119	130	50
15	129	85	117	48
16	142	121	136	48
17	146	120	138	46
18	177	131	164	46
19	208	153	192	47
20	193	177	188	47
21	99	106	101	47
22	58	67	61	48
23	34	38	35	48
TOTAL	2.286	2.066	2.223	
MEDIA HORARIA	95	86	93	47

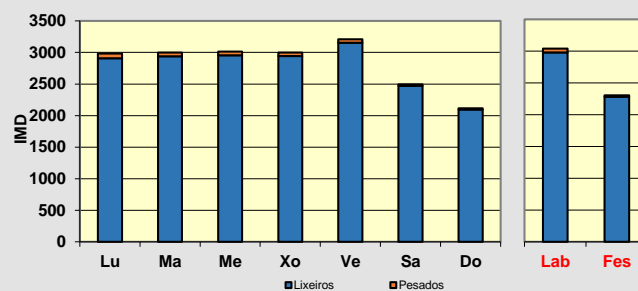

Observacións:

**PLAN FUTURO DE ESTACIÓNS DE AFORO EN ESTRADAS DA REDE VIARIA DA DEPUTACIÓN DE PONTEVEDRA
NO PERÍODO 2018-2021. CAMPAÑA DE AFOROS 2018**

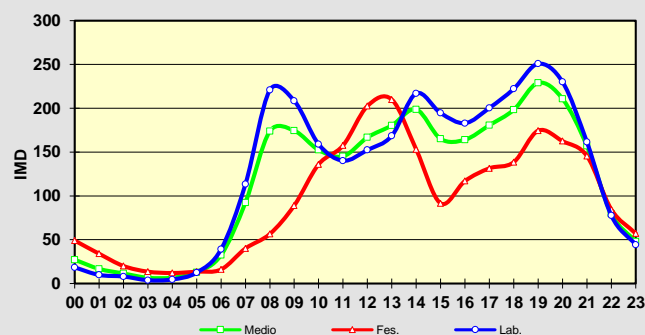
Estación:	EP2303	NEUMÁTICA	Estrada:	EP2303	Coord. UTM X:	519176,66
Nome:	GONDOMAR - VILAZA - PARADA		P. q.:	0+440	Coord. UTM Y:	4662360,08
Treito:	GONDOMAR - VILAZA - PARADA		Día inicial:	26/09/2018	Datum:	WGS84 29N
Concello:	GONDOMAR		Día final:	03/10/2018		
IMD:	2.830	Distribución:	49 % - 51 %	Porcentaxe de pesados:	1,74 %	


Aforo semanal

	Lixeiros	Pesados	% Pes.	Velocidade
Lu	2.907	75	2,5 %	52
Ma	2.940	58	1,9 %	52
Me	2.955	60	2,0 %	52
Xo	2.943	53	1,8 %	51
Ve	3.154	56	1,7 %	52
Sa	2.472	24	1,0 %	52
Do	2.095	19	0,9 %	52
Lab	2.980	60	2,0 %	52
Fes	2.284	22	0,9 %	52

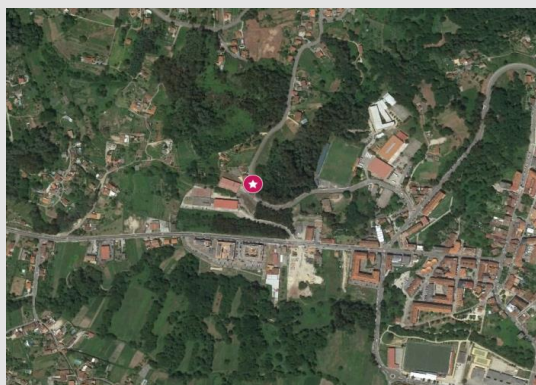

Día medio

	Lab.	Fes.	Medio	Velocidade
00	18	49	27	54
01	10	34	17	54
02	8	20	11	55
03	4	14	7	55
04	5	12	7	58
05	12	14	13	56
06	39	16	32	54
07	113	40	92	54
08	221	57	174	52
09	209	89	174	50
10	159	136	152	49
11	140	158	145	50
12	152	203	167	51
13	169	210	180	54
14	217	153	199	53
15	195	92	165	54
16	183	117	164	53
17	200	132	181	51
18	222	139	198	51
19	251	175	229	50
20	230	163	211	51
21	161	146	157	53
22	78	85	80	54
23	44	57	48	53
TOTAL	3.040	2.305	2.830	
MEDIA HORARIA	127	96	118	53

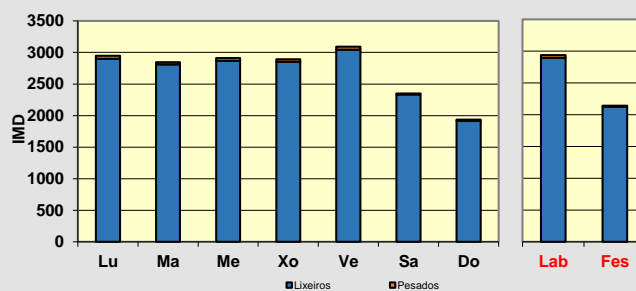

Observacións:

**PLAN FUTURO DE ESTACIÓNS DE AFORO EN ESTRADAS DA REDE VIARIA DA DEPUTACIÓN DE PONTEVEDRA
NO PERÍODO 2018-2021. CAMPAÑA DE AFOROS 2018**

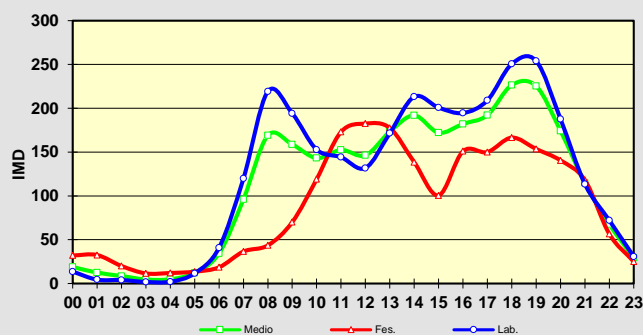
Estación:	EP2303	NEUMÁTICA	Estrada:	EP2303	Coord. UTM X:	519176,66
Nome:	GONDOMAR - VILAZA - PARADA		P. q.:	0+440	Coord. UTM Y:	4662360,08
Treito:	GONDOMAR - VILAZA - PARADA		Día inicial:	11/12/2018	Datum:	WGS84 29N
Concello:	GONDOMAR		Día final:	18/12/2018		
IMD:	2.710	Distribución:	50 % - 50 %	Porcentaxe de pesados:	1,30 %	


Aforo semanal

	Lixeiros	Pesados	% Pes.	Velocidade
Lu	2.899	49	1,7 %	51
Ma	2.809	36	1,3 %	51
Me	2.869	44	1,5 %	50
Xo	2.852	41	1,4 %	50
Ve	3.043	47	1,5 %	51
Sa	2.336	12	0,5 %	50
Do	1.918	18	0,9 %	51
Lab	2.894	43	1,5 %	51
Fes	2.127	15	0,7 %	50



Día medio

	Lab.	Fes.	Medio	Velocidade
00	14	32	19	55
01	4	33	12	53
02	4	20	9	55
03	2	12	5	54
04	2	12	5	56
05	12	14	12	55
06	41	19	34	54
07	120	37	96	54
08	219	44	169	52
09	194	70	159	52
10	153	119	143	50
11	144	173	152	50
12	132	183	146	50
13	172	178	173	52
14	213	139	192	52
15	201	101	172	52
16	195	151	182	49
17	209	150	192	48
18	251	167	227	48
19	254	154	225	47
20	188	141	174	51
21	113	118	115	51
22	72	57	68	53
23	31	25	29	53
TOTAL	2.938	2.142	2.710	
MEDIA HORARIA	122	89	113	52

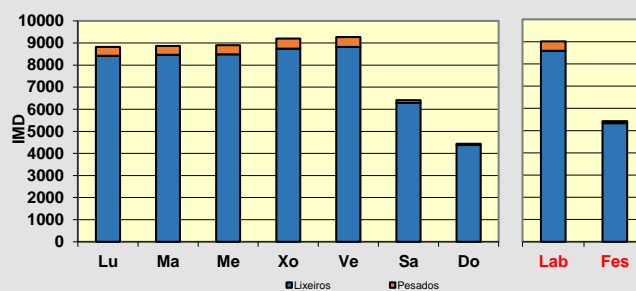

Observacións:

**PLAN FUTURO DE ESTACIÓNS DE AFORO EN ESTRADAS DA REDE VIARIA DA DEPUTACIÓN DE PONTEVEDRA
NO PERÍODO 2018-2021. CAMPAÑA DE AFOROS 2018**

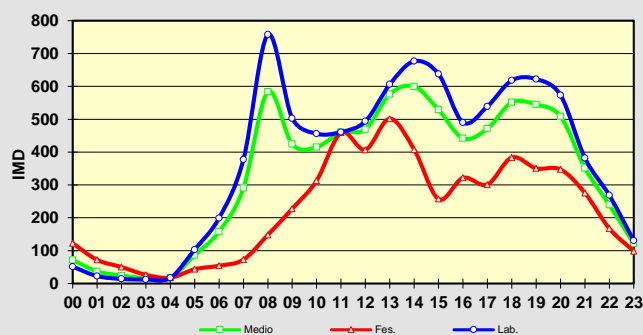
Estación:	EP2401 TREITO 1	NEUMÁTICA	Estrada:	EP2401	Coord. UTM X:	530739,23
Nome:	O PORRIÑO - MOSENDE		P. q.:	0+480	Coord. UTM Y:	4667448,32
Treito:	O PORRIÑO - RÚA RIBEIRA		Día inicial:	22/10/2018	Datum:	WGS84 29N
Concello:	PORRIÑO		Día final:	29/10/2018		
IMD:	7.986	Distribución:	52 % - 48 %	Porcentaxe de pesados:	4,10 %	


Aforo semanal

	Lixeiros	Pesados	% Pes.	Velocidade
Lu	8.418	406	4,6 %	55
Ma	8.470	398	4,5 %	54
Me	8.487	408	4,6 %	54
Xo	8.749	455	4,9 %	54
Ve	8.822	444	4,8 %	54
Sa	6.290	119	1,9 %	55
Do	4.378	61	1,4 %	56
Lab	8.589	422	4,7 %	54
Fes	5.334	90	1,7 %	55



Día medio

	Lab.	Fes.	Medio	Velocidade
00	51	123	72	57
01	23	72	37	54
02	14	50	24	57
03	12	27	16	56
04	17	18	17	62
05	103	44	86	65
06	199	54	158	57
07	378	73	290	56
08	757	148	583	52
09	503	228	424	53
10	456	313	415	53
11	461	459	460	53
12	494	407	469	53
13	606	502	576	54
14	676	408	600	56
15	637	257	529	58
16	490	322	442	57
17	539	301	471	56
18	618	384	551	53
19	622	351	545	51
20	573	347	508	51
21	382	276	351	54
22	268	168	240	56
23	131	99	122	59
TOTAL	9.011	5.424	7.986	
MEDIA HORARIA	375	226	333	56

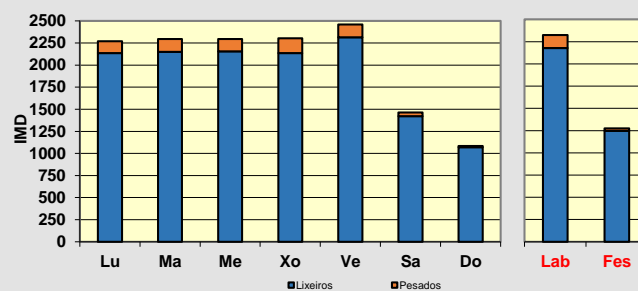

Observacións:

**PLAN FUTURO DE ESTACIÓNS DE AFORO EN ESTRADAS DA REDE VIARIA DA DEPUTACIÓN DE PONTEVEDRA
NO PERÍODO 2018-2021. CAMPAÑA DE AFOROS 2018**

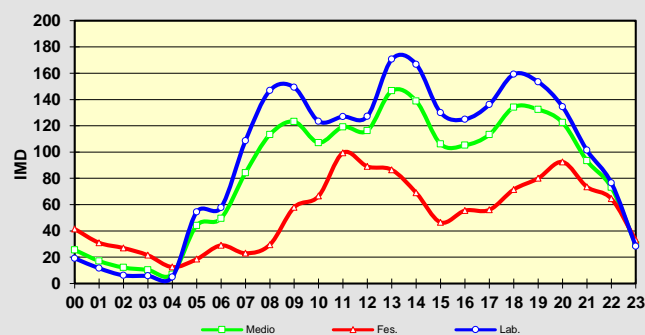
Estación:	EP2502 TREITO 1	NEUMÁTICA	Estrada:	EP2502	Coord. UTM X:	531113,34
Nome:	CERQUIDO - RIBADELOURO		P. q.:	0+220	Coord. UTM Y:	4660394,09
Treito:	CERQUIDO - A55		Día inicial:	26/09/2018	Datum:	WGS84 29N
Concello:	SALCEDA DE CASELAS		Día final:	03/10/2018		
IMD:	2.024	Distribución:	49 % - 51 %	Porcentaxe de pesados:	5,55 %	


Aforo semanal

	Lixeiros	Pesados	% Pes.	Velocidade
Lu	2.136	134	5,9 %	41
Ma	2.150	144	6,3 %	41
Me	2.154	140	6,1 %	41
Xo	2.136	168	7,3 %	40
Ve	2.313	145	5,9 %	41
Sa	1.423	42	2,9 %	41
Do	1.071	14	1,3 %	41
Lab	2.178	146	6,3 %	41
Fes	1.247	28	2,2 %	41



Día medio

	Lab.	Fes.	Medio	Velocidade
00	19	42	26	41
01	12	31	17	39
02	6	27	12	39
03	6	22	10	39
04	5	13	7	40
05	54	19	44	45
06	58	29	50	45
07	109	23	84	43
08	147	30	113	40
09	149	58	123	39
10	123	67	107	39
11	127	100	119	38
12	127	89	116	40
13	171	87	147	41
14	167	69	139	44
15	130	47	106	43
16	125	56	105	41
17	136	56	113	41
18	159	72	134	41
19	153	80	132	39
20	134	93	122	39
21	101	74	93	41
22	77	65	73	43
23	28	33	30	40
TOTAL	2.324	1.275	2.024	
MEDIA HORARIA	97	53	84	41

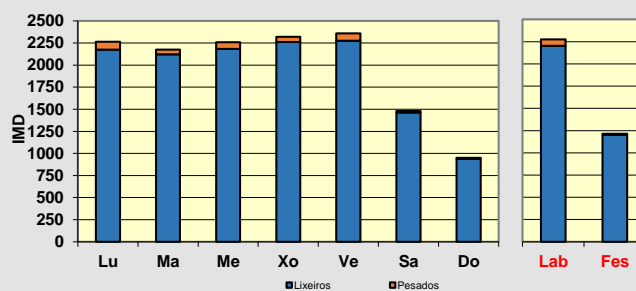

Observacións:

**PLAN FUTURO DE ESTACIÓNS DE AFORO EN ESTRADAS DA REDE VIARIA DA DEPUTACIÓN DE PONTEVEDRA
NO PERÍODO 2018-2021. CAMPAÑA DE AFOROS 2018**

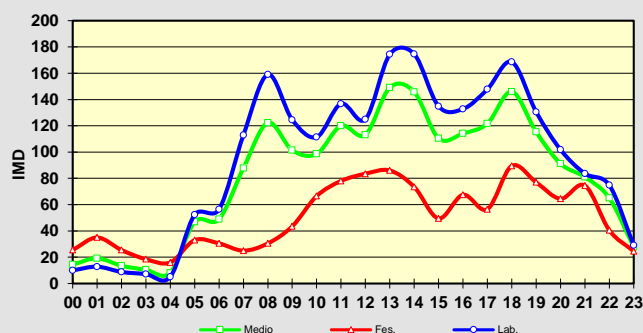
Estación:	EP2502 TREITO 1	NEUMÁTICA	Estrada:	EP2502	Coord. UTM X:	531113,34
Nome:	CERQUIDO - RIBADELOURO		P. q.:	0+220	Coord. UTM Y:	4660394,09
Treito:	CERQUIDO - A55		Día inicial:	10/12/2018	Datum:	WGS84 29N
Concello:	SALCEDA DE CASELAS		Día final:	17/12/2018		
IMD:	1.972	Distribución:	48 % - 52 %	Porcentaxe de pesados:	2,81 %	


Aforo semanal

	Lixeiros	Pesados	% Pes.	Velocidade
Lu	2.175	88	3,9 %	40
Ma	2.121	53	2,4 %	40
Me	2.182	77	3,4 %	40
Xo	2.261	59	2,5 %	40
Ve	2.275	85	3,6 %	41
Sa	1.463	16	1,1 %	41
Do	940	10	1,1 %	40
Lab	2.203	72	3,2 %	40
Fes	1.202	13	1,1 %	41


Día medio

	Lab.	Fes.	Medio	Velocidade
00	10	26	14	39
01	13	35	19	39
02	9	26	14	39
03	7	19	10	37
04	5	16	8	40
05	52	33	47	47
06	56	31	49	44
07	113	25	88	44
08	159	31	122	40
09	125	44	101	39
10	111	67	99	40
11	137	78	120	39
12	125	84	113	38
13	174	86	149	41
14	175	74	146	42
15	135	50	110	40
16	133	68	114	40
17	148	57	122	39
18	169	90	146	39
19	131	77	115	40
20	102	65	91	40
21	84	75	81	41
22	75	41	65	42
23	29	25	28	40
TOTAL	2.275	1.215	1.972	
MEDIA HORARIA	95	51	82	40

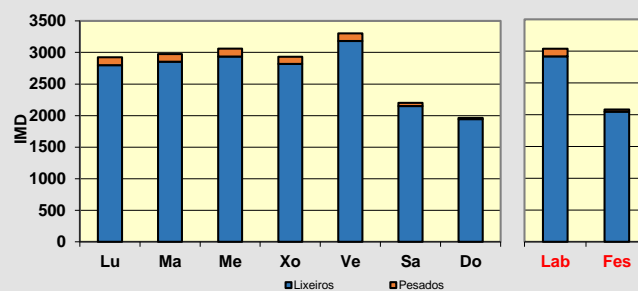

Observacións:

**PLAN FUTURO DE ESTACIÓNS DE AFORO EN ESTRADAS DA REDE VIARIA DA DEPUTACIÓN DE PONTEVEDRA
NO PERÍODO 2018-2021. CAMPAÑA DE AFOROS 2018**

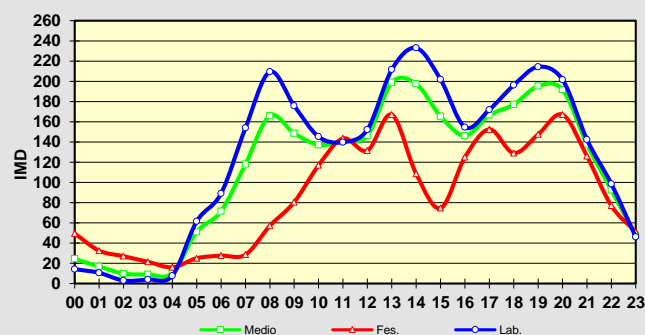
Estación:	EP2502 TREITO 2	NEUMÁTICA	Estrada:	EP2502	Coord. UTM X:	530158,81
Nome:	CERQUIDO - RIBADELOURO		P. q.:	1+290	Coord. UTM Y:	4660250,94
Treito:	A55 - RIBADELOURO		Día inicial:	26/09/2018	Datum:	WGS84 29N
Concello:	SALCEDA DE CASELAS		Día final:	03/10/2018		
IMD:	2.765	Distribución:	50 % - 50 %	Porcentaxe de pesados:	3,46 %	


Aforo semanal

	Lixeiros	Pesados	% Pes.	Velocidade
Lu	2.798	125	4,3 %	61
Ma	2.855	118	4,0 %	61
Me	2.937	124	4,1 %	61
Xo	2.818	113	3,9 %	61
Ve	3.182	121	3,7 %	60
Sa	2.152	49	2,2 %	62
Do	1.943	20	1,0 %	61
Lab	2.918	120	4,0 %	61
Fes	2.048	35	1,7 %	62



Día medio

	Lab.	Fes.	Medio	Velocidade
00	14	50	24	63
01	11	33	17	60
02	3	27	10	57
03	4	22	9	62
04	8	16	10	64
05	61	25	51	63
06	89	28	71	61
07	154	29	118	61
08	209	57	166	59
09	176	81	149	58
10	145	117	137	59
11	140	144	141	61
12	152	132	146	62
13	212	167	199	64
14	233	109	197	65
15	202	75	165	63
16	155	125	146	61
17	172	153	166	60
18	196	129	177	60
19	214	148	195	58
20	202	167	192	59
21	142	126	138	61
22	99	77	92	62
23	46	51	47	61
TOTAL	3.038	2.082	2.765	
MEDIA HORARIA	127	87	115	61

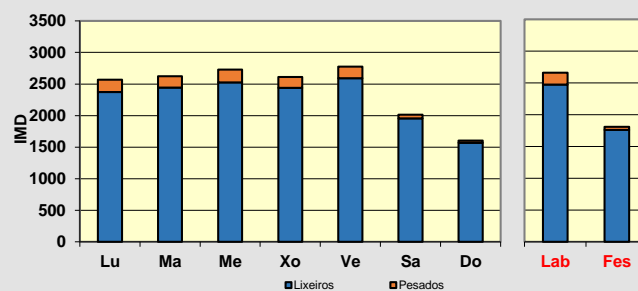

Observacións:

**PLAN FUTURO DE ESTACIÓNS DE AFORO EN ESTRADAS DA REDE VIARIA DA DEPUTACIÓN DE PONTEVEDRA
NO PERÍODO 2018-2021. CAMPAÑA DE AFOROS 2018**

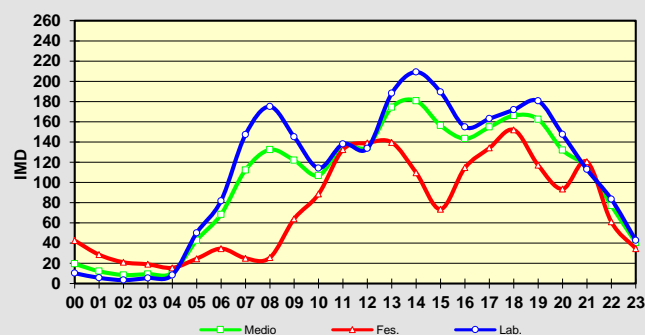
Estación:	EP2502 TREITO 2	NEUMÁTICA	Estrada:	EP2502	Coord. UTM X:	530158,81
Nome:	CERQUIDO - RIBADELOURO		P. q.:	1+290	Coord. UTM Y:	4660250,94
Treito:	A55 - RIBADELOURO		Día inicial:	10/12/2018	Datum:	WGS84 29N
Concello:	SALCEDA DE CASELAS		Día final:	17/12/2018		
IMD:	2.418	Distribución:	49 % - 51 %	Porcentaxe de pesados:	6,09 %	


Aforo semanal

	Lixeiros	Pesados	% Pes.	Velocidade
Lu	2.373	195	7,6 %	56
Ma	2.445	177	6,8 %	56
Me	2.524	205	7,5 %	55
Xo	2.439	172	6,6 %	55
Ve	2.592	184	6,6 %	55
Sa	1.955	60	3,0 %	54
Do	1.567	37	2,3 %	54
Lab	2.475	187	7,0 %	55
Fes	1.761	49	2,7 %	54


Día medio

	Lab.	Fes.	Medio	Velocidade
00	10	43	19	52
01	6	29	12	55
02	3	21	8	55
03	5	19	9	58
04	8	16	10	57
05	50	25	43	58
06	82	35	68	56
07	147	25	112	55
08	175	26	132	55
09	145	64	122	54
10	114	89	107	54
11	138	133	136	53
12	134	139	135	55
13	188	140	174	57
14	209	110	181	58
15	189	74	156	56
16	155	115	143	54
17	163	134	155	53
18	172	152	166	53
19	181	117	162	55
20	147	94	132	56
21	113	121	115	55
22	83	61	77	57
23	43	35	40	55
TOTAL	2.661	1.810	2.418	
MEDIA HORARIA	111	75	101	55

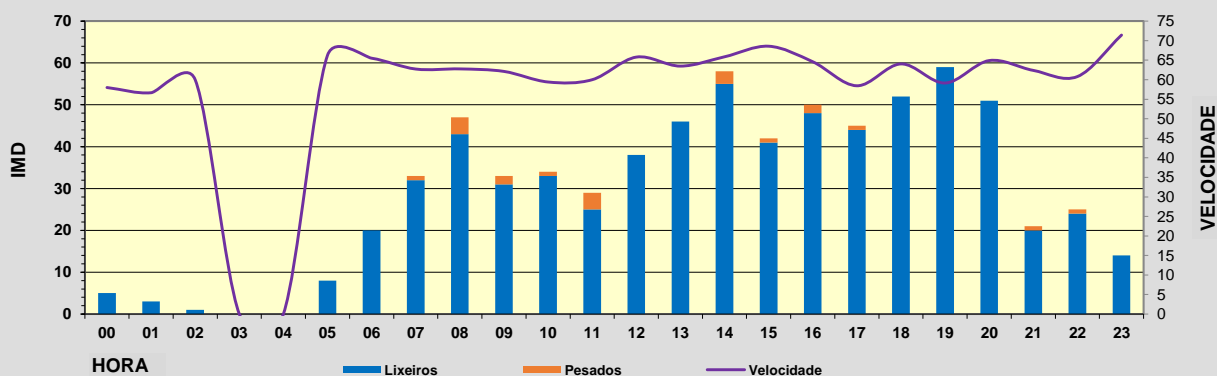
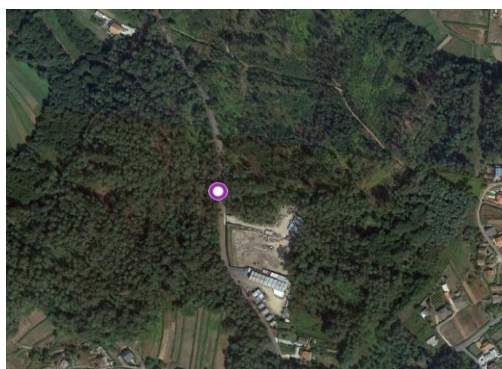

Observacións:

PLAN FUTURO DE ESTACIONES DE AFORO EN ESTRADAS DA REDE VIARIA DA DEPUTACIÓN DE PONTEVEDRA
NO PERÍODO 2018-2021. CAMPAÑA DE AFOROS 2018

Estación:	EP2503	NEUMÁTICA	Estrada:	EP2503	Coord. UTM X:	532257,00
Nome:	CERQUIDO - BORRALIÑO		P. q.:	1+150	Coord. UTM Y:	4660310,18
Treito:	CERQUIDO - BORRALIÑO		Día inicial:	09/10/2018	Datum:	WGS84 29N
Concello:	SALCEDA DE CASELAS		Día final:	10/10/2018		
IMD:	714	Distribución:	51 % - 49 %	Porcentaxe de pesados:	2,94 %	

Aforo diario

Hora	Lixeiros	Pesados	% Pesados	Velocidade
00	5	0	0,0 %	58
01	3	0	0,0 %	57
02	1	0	0,0 %	60
03	0	0	0,0 %	0
04	0	0	0,0 %	0
05	8	0	0,0 %	66
06	20	0	0,0 %	66
07	32	1	3,0 %	63
08	43	4	8,5 %	63
09	31	2	6,1 %	62
10	33	1	2,9 %	59
11	25	4	13,8 %	60
12	38	0	0,0 %	66
13	46	0	0,0 %	63
14	55	3	5,2 %	66
15	41	1	2,4 %	69
16	48	2	4,0 %	65
17	44	1	2,2 %	58
18	52	0	0,0 %	64
19	59	0	0,0 %	59
20	51	0	0,0 %	65
21	20	1	4,8 %	62
22	24	1	4,0 %	61
23	14	0	0,0 %	71
TOTAL	693	21		
MEDIA HORARIA	29	1	2,9 %	63



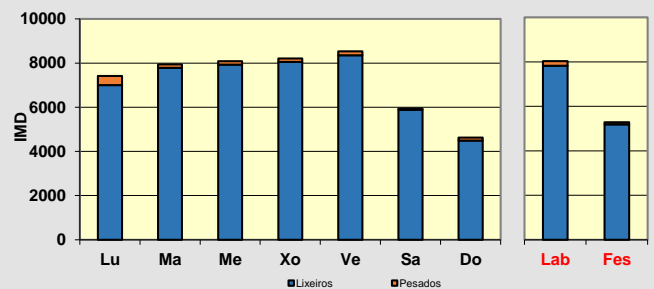
Observacións:

**PLAN FUTURO DE ESTACIÓNS DE AFORO EN ESTRADAS DA REDE VIARIA DA DEPUTACIÓN DE PONTEVEDRA
NO PERÍODO 2018-2021. CAMPAÑA DE AFOROS 2018**

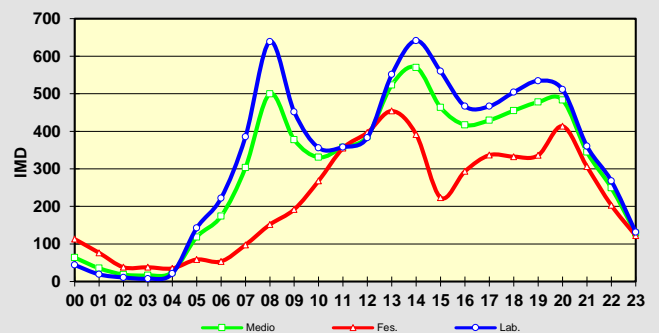
Estación:	EP2602	NEUMÁTICA	Estrada:	EP2602	Coord. UTM X:	530323,05
Nome:	PEINADOR - LOUREDO		P. q.:	0+130	Coord. UTM Y:	4674277,02
Treito:	PEINADOR - LOUREDO		Día inicial:	15/10/2018	Datum:	WGS84 29N
Concello:	MOS		Día final:	22/10/2018		
IMD:	7.248	Distribución:	50 % - 50 %	Porcentaxe de pesados:	2,43 %	


Aforo semanal

	Lixeiros	Pesados	% Pes.	Velocidade
Lu	7.001	415	5,6 %	47
Ma	7.789	147	1,9 %	49
Me	7.929	155	1,9 %	48
Xo	8.053	150	1,8 %	49
Ve	8.356	173	2,0 %	49
Sa	5.890	57	1,0 %	50
Do	4.488	135	2,9 %	49
Lab	7.826	208	2,6 %	48
Fes	5.189	96	1,8 %	49


Día medio

	Lab.	Fes.	Medio	Velocidade
00	44	113	64	52
01	19	77	35	53
02	11	38	19	52
03	8	38	16	54
04	21	35	25	53
05	142	59	118	56
06	222	54	174	53
07	385	98	303	49
08	639	152	500	46
09	452	192	378	48
10	356	268	331	48
11	358	355	357	47
12	383	397	387	48
13	551	454	523	48
14	641	392	570	49
15	560	224	464	50
16	467	294	417	48
17	467	337	429	48
18	504	333	455	47
19	534	336	478	46
20	511	414	483	48
21	360	306	345	50
22	268	203	249	52
23	131	122	129	52
TOTAL	8.034	5.285	7.248	
MEDIA HORARIA	335	220	302	50

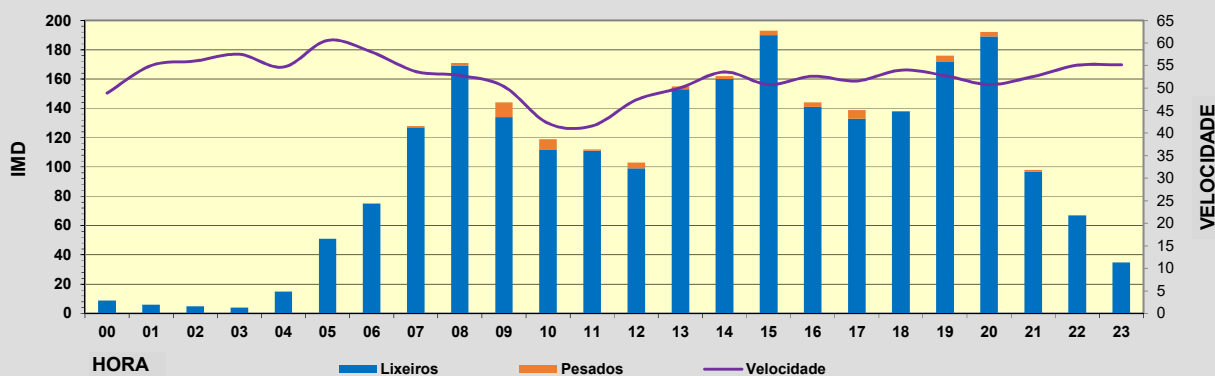


Observacións:

PLAN FUTURO DE ESTACIONES DE AFORO EN ESTRADAS DA REDE VIARIA DA DEPUTACIÓN DE PONTEVEDRA
NO PERIODO 2018-2021. CAMPAÑA DE AFOROS 2018

Estación:	EP2702	NEUMÁTICA	Estrada:	EP2702	Coord. UTM X:	533374,04
Nome:	AMOEDO - OS VALOS		P.q.:	7+600	Coord. UTM Y:	4677240,41
Treito:	AMOEDO - OS VALOS		Día inicial:	09/10/2018	Datum:	WGS84 29N
Concello:	PAZOS DE BORBÉN		Día final:	10/10/2018		
I.M.D.:	2.441	Distribución:	51%-49%	% pesados:	2,01%	

Aforo Día

Hora	Lixeiros	Pesados	% Pesados	Velocidade
00	9	0	0,0%	49
01	6	0	0,0%	55
02	5	0	0,0%	56
03	4	0	0,0%	58
04	15	0	0,0%	55
05	51	0	0,0%	61
06	75	0	0,0%	58
07	127	1	0,8%	54
08	169	2	1,2%	53
09	134	10	6,9%	50
10	112	7	5,9%	42
11	111	1	0,9%	42
12	99	4	3,9%	47
13	153	2	1,3%	50
14	160	2	1,2%	54
15	190	3	1,6%	51
16	141	3	2,1%	53
17	133	6	4,3%	52
18	138	0	0,0%	54
19	172	4	2,3%	53
20	189	3	1,6%	51
21	97	1	1,0%	53
22	67	0	0,0%	55
23	35	0	0,0%	55
TOTAL	2.392	49		
MEDIA HORARIA	100	2	2,0%	52



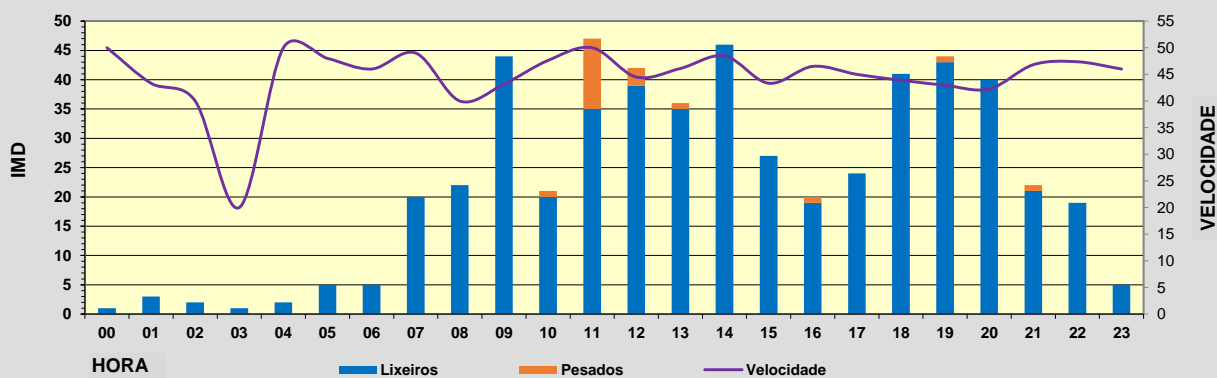
Observacións:

**PLAN FUTURO DE ESTACIÓNS DE AFORO EN ESTRADAS DA REDE VIARIA DA DEPUTACIÓN DE PONTEVEDRA
 NO PERÍODO 2018-2021. CAMPAÑA DE AFOROS 2018**

Estación:	EP2705	NEUMÁTICA	Estrada:	EP2705	Coord. UTM X:	538863,98
Nome:	PAZOS - BORBÉN		P. q.:	0+250	Coord. UTM Y:	4682493,77
Treito:	PAZOS - BORBÉN		Día inicial:	08/10/2018	Datum:	WGS84 29N
Concello:	PAZOS DE BORBÉN		Día final:	09/10/2018		
IMD:	539	Distribución:	50 % - 50 %	Porcentaxe de pesados:	3,71 %	

Aforo diario

Hora	Lixeiros	Pesados	% Pesados	Velocidade
00	1	0	0,0 %	50
01	3	0	0,0 %	43
02	2	0	0,0 %	40
03	1	0	0,0 %	20
04	2	0	0,0 %	50
05	5	0	0,0 %	48
06	5	0	0,0 %	46
07	20	0	0,0 %	49
08	22	0	0,0 %	40
09	44	0	0,0 %	43
10	20	1	4,8 %	48
11	35	12	25,5 %	50
12	39	3	7,1 %	45
13	35	1	2,8 %	46
14	46	0	0,0 %	48
15	27	0	0,0 %	43
16	19	1	5,0 %	47
17	24	0	0,0 %	45
18	41	0	0,0 %	44
19	43	1	2,3 %	43
20	40	0	0,0 %	42
21	21	1	4,5 %	47
22	19	0	0,0 %	47
23	5	0	0,0 %	46
TOTAL	519	20		
MEDIA HORARIA	22	1	3,7 %	45

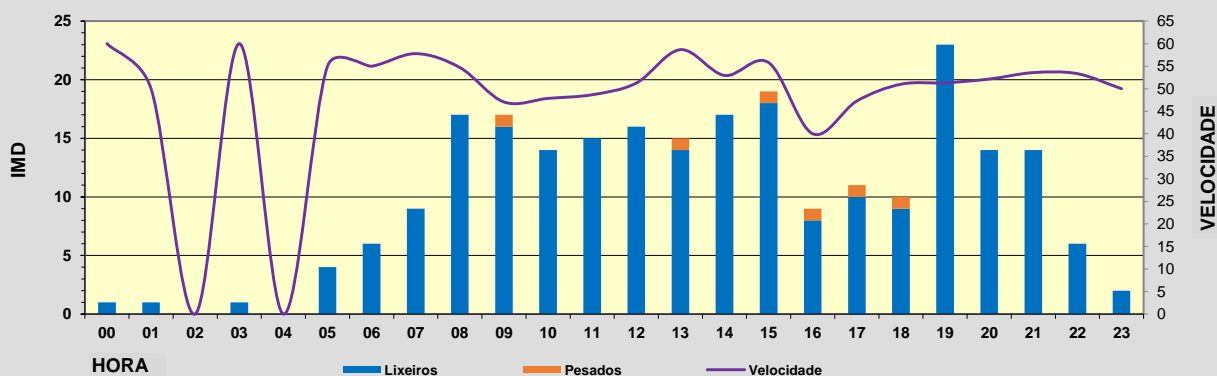


Observacións:

PLAN FUTURO DE ESTACIONES DE AFORO EN ESTRADAS DA REDE VIARIA DA DEPUTACIÓN DE PONTEVEDRA
NO PERÍODO 2018-2021. CAMPAÑA DE AFOROS 2018

Estación:	EP2804	NEUMÁTICA	Estrada:	EP2804	Coord. UTM X:	545939,12
Nome:	FORNELOS - VENTÍN		P. q.:	0+700	Coord. UTM Y:	4686612,21
Treito:	FORNELOS - VENTÍN		Día inicial:	09/10/2018	Datum:	WGS84 29N
Concello:	FORNELOS DE MONTES		Día final:	10/10/2018		
IMD:	241	Distribución:	52 % - 48 %	Porcentaxe de pesados:	2,49 %	

Aforo diario


Hora	Lixeiros	Pesados	% Pesados	Velocidade
00	1	0	0,0 %	60
01	1	0	0,0 %	50
02	0	0	0,0 %	0
03	1	0	0,0 %	60
04	0	0	0,0 %	0
05	4	0	0,0 %	55
06	6	0	0,0 %	55
07	9	0	0,0 %	58
08	17	0	0,0 %	55
09	16	1	5,9 %	47
10	14	0	0,0 %	48
11	15	0	0,0 %	49
12	16	0	0,0 %	51
13	14	1	6,7 %	59
14	17	0	0,0 %	53
15	18	1	5,3 %	56
16	8	1	11,1 %	40
17	10	1	9,1 %	47
18	9	1	10,0 %	51
19	23	0	0,0 %	51
20	14	0	0,0 %	52
21	14	0	0,0 %	54
22	6	0	0,0 %	53
23	2	0	0,0 %	50
TOTAL	235	6		
MEDIA HORARIA	10	0	2,5 %	52



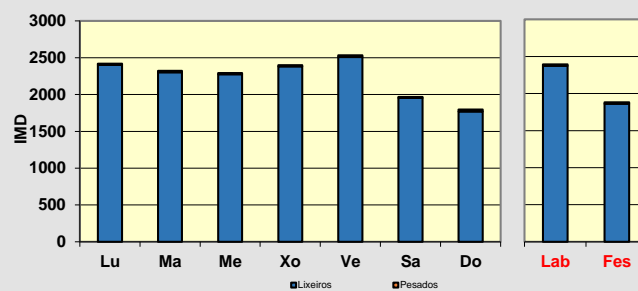
Observacións:

**PLAN FUTURO DE ESTACIÓNS DE AFORO EN ESTRADAS DA REDE VIARIA DA DEPUTACIÓN DE PONTEVEDRA
NO PERÍODO 2018-2021. CAMPAÑA DE AFOROS 2018**

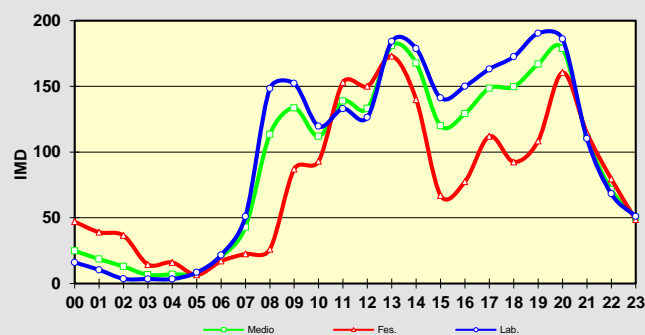
Estación:	EP2900 TREITO 1	NEUMÁTICA	Estrada:	EP2900	Coord. UTM X:	532584,56
Nome:	REDONDELA-VENTOSELA		P. q.:	0+230	Coord. UTM Y:	4681440,93
Treito:	REDONDELA - CENTRO DE TRANSFORMACIÓN DO AVE		Día inicial:	15/10/2018	Datum:	WGS84 29N
Concello:	REDONDELA		Día final:	22/10/2018		
IMD:	2.247	Distribución:	57 % - 43 %	Porcentaxe de pesados:	0,86 %	


Aforo semanal

	Lixeiros	Pesados	% Pes.	Velocidade
Lu	2.401	19	0,8 %	39
Ma	2.302	20	0,9 %	39
Me	2.276	16	0,7 %	38
Xo	2.383	15	0,6 %	39
Ve	2.508	26	1,0 %	39
Sa	1.953	14	0,7 %	40
Do	1.770	26	1,4 %	40
Lab	2.374	19	0,8 %	39
Fes	1.862	20	1,1 %	40



Día medio

	Lab.	Fes.	Medio	Velocidade
00	16	47	25	42
01	10	39	19	44
02	4	37	13	43
03	3	15	7	43
04	3	16	7	46
05	8	7	8	47
06	22	17	20	41
07	51	23	43	43
08	148	26	113	40
09	152	87	134	39
10	120	93	112	38
11	133	153	139	37
12	126	150	133	38
13	184	173	181	39
14	179	140	168	40
15	141	67	120	40
16	150	78	129	39
17	163	112	149	38
18	173	93	150	38
19	190	109	167	38
20	186	161	179	38
21	110	115	111	39
22	68	80	71	41
23	51	49	50	42
TOTAL	2.393	1.882	2.247	
MEDIA HORARIA	100	78	94	41

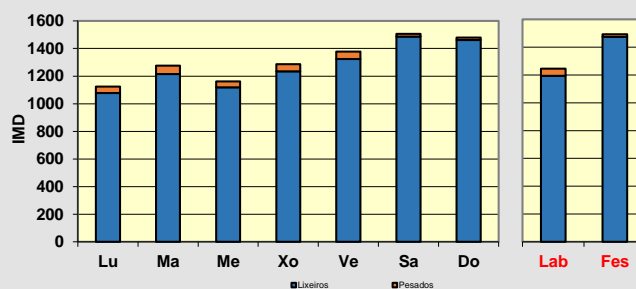

Observacións:

**PLAN FUTURO DE ESTACIÓNS DE AFORO EN ESTRADAS DA REDE VIARIA DA DEPUTACIÓN DE PONTEVEDRA
NO PERÍODO 2018-2021. CAMPAÑA DE AFOROS 2018**

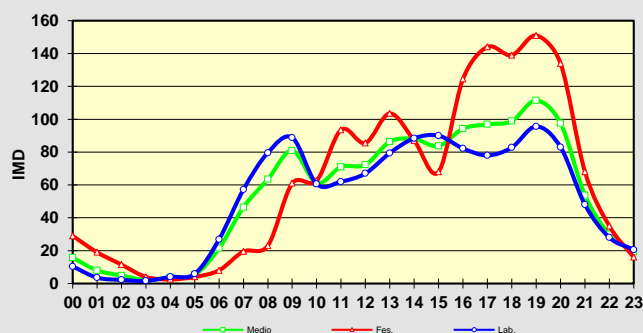
Estación:	EP2908 TREITO 2	NEUMÁTICA	Estrada:	EP2908	Coord. UTM X:	534991,00
Nome:	ARCADE - AMOEDO		P. q.:	3+860	Coord. UTM Y:	4686295,00
Treito:	PO244 - AMOEDO		Día inicial:	15/10/2018	Datum:	WGS84 29N
Concello:	SOUTOMAIOR		Día final:	22/10/2018		
IMD:	1.316	Distribución:	53 % - 47 %	Porcentaxe de pesados:	3,21 %	


Aforo semanal

	Lixeiros	Pesados	% Pes.	Velocidade
Lu	1.077	48	4,3 %	68
Ma	1.216	60	4,7 %	68
Me	1.118	44	3,8 %	67
Xo	1.235	52	4,0 %	67
Ve	1.324	54	3,9 %	69
Sa	1.487	19	1,3 %	71
Do	1.461	19	1,3 %	67
Lab	1.194	52	4,1 %	68
Fes	1.474	19	1,3 %	69



Día medio

	Lab.	Fes.	Medio	Velocidade
00	10	29	16	71
01	4	19	8	67
02	2	12	5	71
03	2	4	2	72
04	4	3	4	66
05	6	4	5	70
06	27	8	21	74
07	57	20	46	69
08	80	23	63	68
09	89	61	81	68
10	61	63	61	66
11	62	94	71	66
12	67	86	72	67
13	79	104	86	68
14	88	87	88	69
15	90	68	84	71
16	82	125	94	70
17	78	144	97	69
18	83	139	99	68
19	96	151	111	66
20	83	134	98	67
21	48	68	54	69
22	28	35	30	69
23	21	16	19	70
TOTAL	1.246	1.493	1.316	
MEDIA HORARIA	52	62	55	69

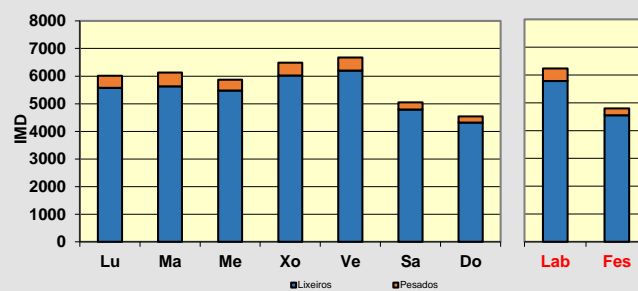

Observacións:

**PLAN FUTURO DE ESTACIÓNS DE AFORO EN ESTRADAS DA REDE VIARIA DA DEPUTACIÓN DE PONTEVEDRA
NO PERÍODO 2018-2021. CAMPAÑA DE AFOROS 2018**

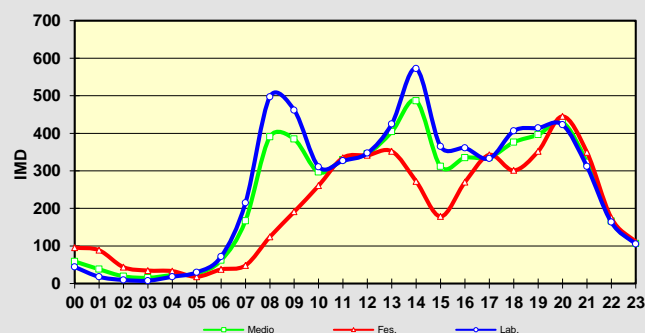
Estación:	EP2908 TREITO 1	NEUMÁTICA	Estrada:	EP2908	Coord. UTM X:	532957,68
Nome:	ARCADE - AMOEDO		P. q.:	0+500	Coord. UTM Y:	4687625,58
Treito:	ARCADE - PO244		Día inicial:	19/09/2018	Datum:	WGS84 29N
Concello:	SOUTOMAIOR		Día final:	26/09/2018		
IMD:	5.824	Distribución:	51 % - 49 %	Porcentaxe de pesados:	6,74 %	


Aforo semanal

	Lixeiros	Pesados	% Pes.	Velocidade
Lu	5.579	433	7,2 %	39
Ma	5.629	504	8,2 %	39
Me	5.480	395	6,7 %	39
Xo	6.025	460	7,1 %	39
Ve	6.205	465	7,0 %	39
Sa	4.788	265	5,2 %	41
Do	4.315	228	5,0 %	40
Lab	5.784	451	7,2 %	39
Fes	4.552	247	5,1 %	40



Día medio

	Lab.	Fes.	Medio	Velocidade
00	44	96	59	41
01	18	89	38	42
02	9	44	19	42
03	8	35	15	41
04	18	33	22	43
05	30	18	26	44
06	71	38	62	45
07	215	48	167	42
08	497	124	391	37
09	462	191	384	37
10	311	261	296	40
11	327	335	329	39
12	347	342	346	39
13	425	352	404	40
14	572	272	486	39
15	365	179	312	41
16	361	270	335	39
17	333	343	336	40
18	406	301	376	39
19	414	352	396	39
20	423	445	429	38
21	312	350	322	40
22	163	175	166	41
23	105	111	106	42
TOTAL	6.235	4.798	5.824	
MEDIA HORARIA	260	200	243	40

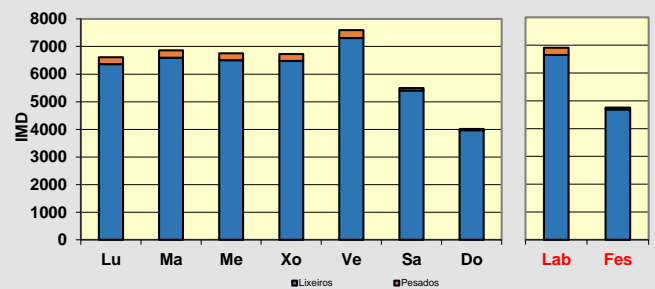

Observacións:

**PLAN FUTURO DE ESTACIÓNS DE AFORO EN ESTRADAS DA REDE VIARIA DA DEPUTACIÓN DE PONTEVEDRA
NO PERÍODO 2018-2021. CAMPAÑA DE AFOROS 2018**

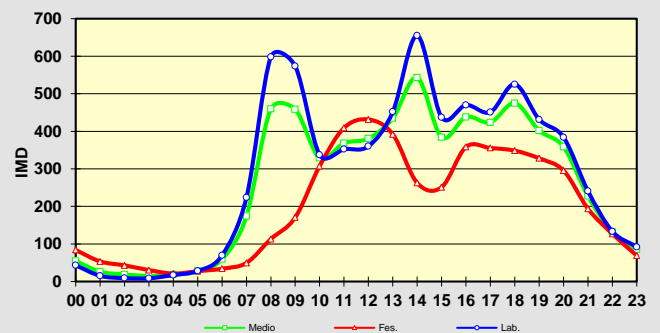
Estación:	EP2908 TREITO 1	NEUMÁTICA	Estrada:	EP2908	Coord. UTM X:	532957,68
Nome:	ARCADE - AMOEDO		P. q.:	0+500	Coord. UTM Y:	4687625,58
Treito:	ARCADE - PO244		Día inicial:	27/11/2018	Datum:	WGS84 29N
Concello:	SOUTOMAIOR		Día final:	04/12/2018		
IMD:	6.294	Distribución:	50 % - 50 %	Porcentaxe de pesados:	3,26 %	


Aforo semanal

	Lixeiros	Pesados	% Pes.	Velocidade
Lu	6.361	247	3,7 %	40
Ma	6.598	267	3,9 %	40
Me	6.505	247	3,7 %	39
Xo	6.474	253	3,8 %	40
Ve	7.305	286	3,8 %	40
Sa	5.407	92	1,7 %	41
Do	3.967	46	1,1 %	41
Lab	6.649	260	3,8 %	40
Fes	4.687	69	1,5 %	41



Día medio

	Lab.	Fes.	Medio	Velocidade
00	43	84	55	42
01	15	54	26	42
02	9	43	19	42
03	9	31	15	45
04	17	21	18	48
05	28	28	28	49
06	69	34	59	49
07	224	50	174	45
08	598	113	459	35
09	574	171	458	39
10	338	308	329	40
11	352	409	369	40
12	360	432	381	40
13	452	392	435	39
14	655	263	543	39
15	437	251	384	41
16	470	359	438	40
17	451	356	424	40
18	525	349	475	40
19	432	328	402	41
20	384	296	359	41
21	241	194	227	42
22	134	127	132	42
23	92	69	86	44
TOTAL	6.909	4.756	6.294	
MEDIA HORARIA	288	198	262	42

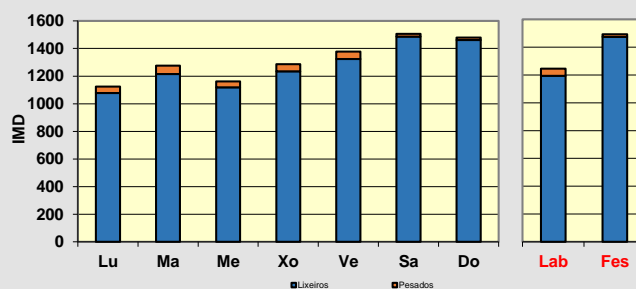

Observacións:

**PLAN FUTURO DE ESTACIÓNS DE AFORO EN ESTRADAS DA REDE VIARIA DA DEPUTACIÓN DE PONTEVEDRA
NO PERÍODO 2018-2021. CAMPAÑA DE AFOROS 2018**

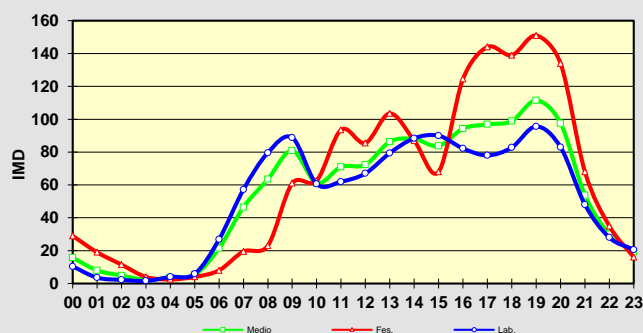
Estación:	EP2908 TREITO 2	NEUMÁTICA	Estrada:	EP2908	Coord. UTM X:	534991,00
Nome:	ARCADE - AMOEDO		P. q.:	3+860	Coord. UTM Y:	4686295,00
Treito:	PO244 - AMOEDO		Día inicial:	15/10/2018	Datum:	WGS84 29N
Concello:	SOUTOMAIOR		Día final:	22/10/2018		
IMD:	1.316	Distribución:	53 % - 47 %	Porcentaxe de pesados:	3,21 %	


Aforo semanal

	Lixeiros	Pesados	% Pes.	Velocidade
Lu	1.077	48	4,3 %	68
Ma	1.216	60	4,7 %	68
Me	1.118	44	3,8 %	67
Xo	1.235	52	4,0 %	67
Ve	1.324	54	3,9 %	69
Sa	1.487	19	1,3 %	71
Do	1.461	19	1,3 %	67
Lab	1.194	52	4,1 %	68
Fes	1.474	19	1,3 %	69



Día medio

	Lab.	Fes.	Medio	Velocidade
00	10	29	16	71
01	4	19	8	67
02	2	12	5	71
03	2	4	2	72
04	4	3	4	66
05	6	4	5	70
06	27	8	21	74
07	57	20	46	69
08	80	23	63	68
09	89	61	81	68
10	61	63	61	66
11	62	94	71	66
12	67	86	72	67
13	79	104	86	68
14	88	87	88	69
15	90	68	84	71
16	82	125	94	70
17	78	144	97	69
18	83	139	99	68
19	96	151	111	66
20	83	134	98	67
21	48	68	54	69
22	28	35	30	69
23	21	16	19	70
TOTAL	1.246	1.493	1.316	
MEDIA HORARIA	52	62	55	69

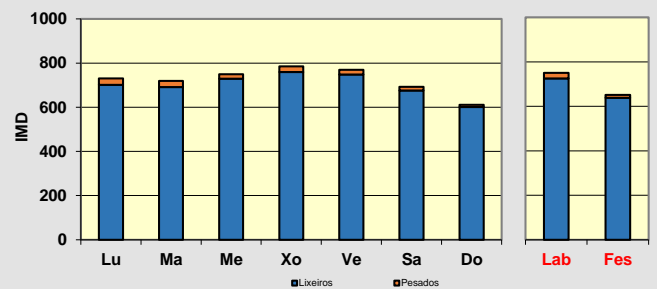

Observacións:

**PLAN FUTURO DE ESTACIÓNS DE AFORO EN ESTRADAS DA REDE VIARIA DA DEPUTACIÓN DE PONTEVEDRA
NO PERÍODO 2018-2021. CAMPAÑA DE AFOROS 2018**

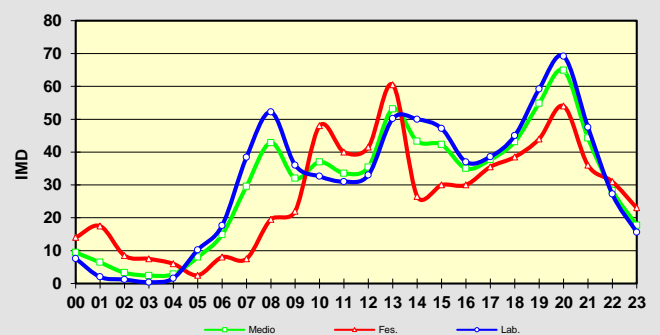
Estación:	EP3002	NEUMÁTICA	Estrada:	EP3002	Coord. UTM X:	525704,27
Nome:	ACCESO A MALVAS		P. q.:	0+640	Coord. UTM Y:	4656016,28
Treito:	ACCESO A MALVAS		Día inicial:	03/10/2018	Datum:	WGS84 29N
Concello:	TUI		Día final:	10/10/2018		
IMD:	722	Distribución:	50 % - 50 %	Porcentaxe de pesados:	2,99 %	


Aforo semanal

	Lixeiros	Pesados	% Pes.	Velocidade
Lu	701	29	4,0 %	54
Ma	691	28	3,9 %	54
Me	729	20	2,7 %	54
Xo	759	26	3,3 %	53
Ve	748	22	2,9 %	54
Sa	676	16	2,3 %	53
Do	601	10	1,6 %	53
Lab	726	25	3,3 %	54
Fes	639	13	2,0 %	53


Día medio

	Lab.	Fes.	Medio	Velocidade
00	8	14	9	54
01	2	18	6	54
02	1	9	3	55
03	0	8	2	49
04	2	6	3	54
05	10	3	8	57
06	18	8	15	59
07	38	8	30	55
08	52	20	43	52
09	36	22	32	52
10	33	48	37	50
11	31	40	34	54
12	33	42	35	55
13	50	61	53	54
14	50	27	43	55
15	47	30	42	55
16	37	30	35	54
17	39	36	38	54
18	45	39	43	53
19	59	44	55	52
20	69	54	65	53
21	48	36	44	55
22	27	31	28	55
23	16	23	18	55
TOTAL	751	652	722	
MEDIA HORARIA	31	27	30	54

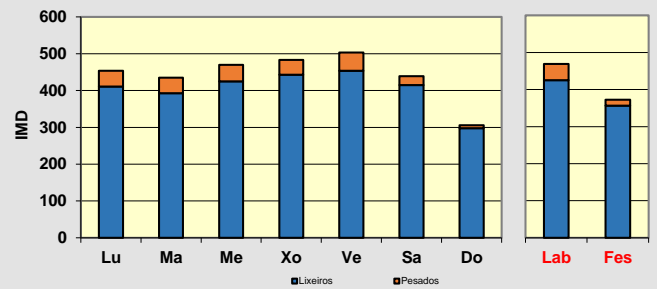

Observacións:

**PLAN FUTURO DE ESTACIÓNS DE AFORO EN ESTRADAS DA REDE VIARIA DA DEPUTACIÓN DE PONTEVEDRA
NO PERÍODO 2018-2021. CAMPAÑA DE AFOROS 2018**

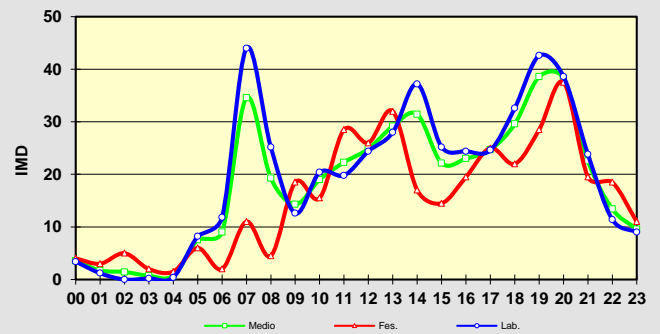
Estación:	EP3003	NEUMÁTICA	Estrada:	EP3003	Coord. UTM X:	525701,61
Nome:	AREAS - PEXEGUEIRO		P. q.:	1+420	Coord. UTM Y:	4653554,17
Treito:	AREAS - PEXEGUEIRO		Día inicial:	04/10/2018	Datum:	WGS84 29N
Concello:	TUI		Día final:	11/10/2018		
IMD:	441	Distribución:	50 % - 50 %	Porcentaxe de pesados:	8,16 %	


Aforo semanal

	Lixeiros	Pesados	% Pes.	Velocidade
Lu	411	43	9,5 %	54
Ma	393	42	9,7 %	54
Me	425	45	9,6 %	54
Xo	443	40	8,3 %	52
Ve	454	49	9,7 %	54
Sa	415	24	5,5 %	54
Do	298	8	2,6 %	53
Lab	425	44	9,3 %	54
Fes	357	16	4,3 %	54


Día medio

	Lab.	Fes.	Medio	Velocidade
00	3	4	4	54
01	1	3	2	49
02	0	5	1	50
03	0	2	1	56
04	0	2	1	44
05	8	6	8	56
06	12	2	9	56
07	44	11	35	60
08	25	5	19	57
09	13	19	14	56
10	20	16	19	52
11	20	29	22	54
12	24	26	25	50
13	28	32	29	52
14	37	17	31	57
15	25	15	22	54
16	24	20	23	54
17	25	25	25	54
18	33	22	30	51
19	43	29	39	50
20	39	38	38	50
21	24	20	23	52
22	11	19	13	56
23	9	11	10	51
TOTAL	469	373	441	
MEDIA HORARIA	20	16	18	53

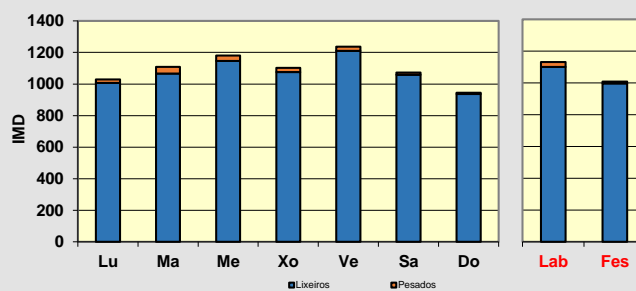

Observacións:

**PLAN FUTURO DE ESTACIÓNS DE AFORO EN ESTRADAS DA REDE VIARIA DA DEPUTACIÓN DE PONTEVEDRA
NO PERÍODO 2018-2021. CAMPAÑA DE AFOROS 2018**

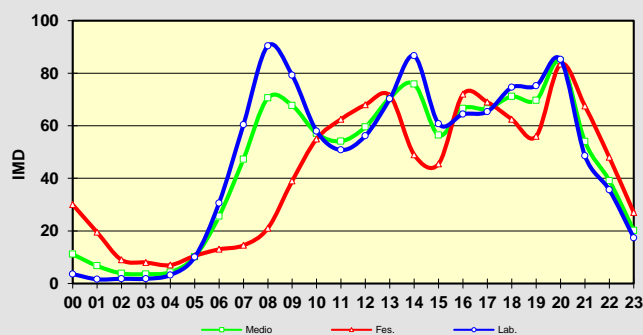
Estación:	EP3101	NEUMÁTICA	Estrada:	EP3101	Coord. UTM X:	521756,57
Nome:	TEBRA - CRISTELOS		P. q.:	0+580	Coord. UTM Y:	4653029,15
Treito:	TEBRA - CRISTELOS		Día inicial:	04/10/2018	Datum:	WGS84 29N
Concello:	TOMIÑO		Día final:	11/10/2018		
IMD:	1.096	Distribución:	47 % - 53 %	Porcentaxe de pesados:	2,31 %	


Aforo semanal

	Lixeiros	Pesados	% Pes.	Velocidade
Lu	1.007	22	2,1 %	52
Ma	1.066	43	3,9 %	54
Me	1.146	35	3,0 %	55
Xo	1.075	28	2,5 %	54
Ve	1.210	26	2,1 %	54
Sa	1.058	14	1,3 %	53
Do	936	9	1,0 %	54
Lab	1.101	31	2,7 %	54
Fes	997	12	1,1 %	54


Día medio

	Lab.	Fes.	Medio	Velocidade
00	4	30	11	52
01	2	20	7	57
02	2	9	4	52
03	2	8	4	56
04	3	7	4	60
05	10	11	10	60
06	31	13	26	61
07	60	15	47	57
08	90	21	71	51
09	79	39	68	51
10	58	55	57	52
11	51	63	54	52
12	56	68	60	52
13	70	72	71	55
14	87	49	76	55
15	61	46	56	56
16	64	72	67	53
17	65	69	66	54
18	75	63	71	54
19	75	56	70	51
20	85	84	85	53
21	49	68	54	54
22	36	48	39	58
23	17	27	20	56
TOTAL	1.132	1.009	1.096	
MEDIA HORARIA	47	42	46	55

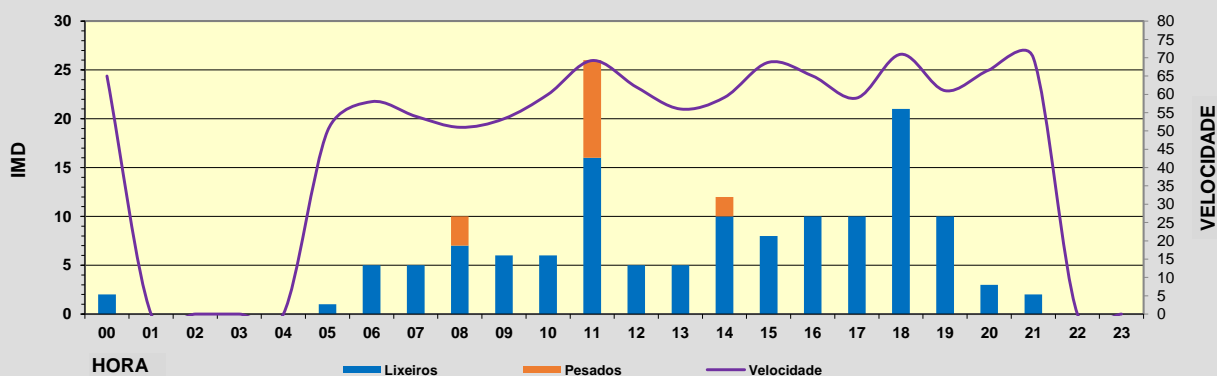
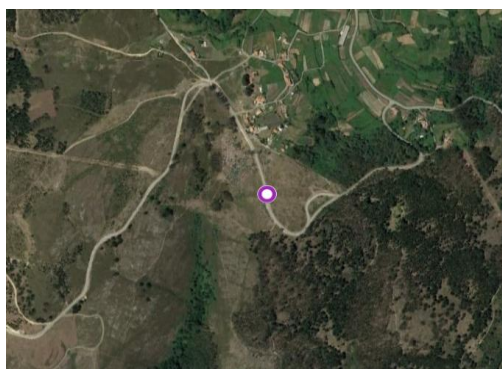

Observacións:

PLAN FUTURO DE ESTACIONES DE AFORO EN ESTRADAS DA REDE VIARIA DA DEPUTACIÓN DE PONTEVEDRA
NO PERÍODO 2018-2021. CAMPAÑA DE AFOROS 2018

Estación:	EP3202	NEUMÁTICA	Estrada:	EP3202	Coord. UTM X:	513300,93
Nome:	OIA - TORROÑA		P. q.:	8+600	Coord. UTM Y:	4651895,78
Treito:	OIA - TORROÑA		Día inicial:	10/10/2018	Datum:	WGS84 29N
Concello:	OIA		Día final:	11/10/2018		
IMD:	147	Distribución:	44 % - 56 %	Porcentaxe de pesados:	10,20 %	

Aforo diario

Hora	Lixeiros	Pesados	% Pesados	Velocidade
00	2	0	0,0 %	65
01	0	0	0,0 %	0
02	0	0	0,0 %	0
03	0	0	0,0 %	0
04	0	0	0,0 %	0
05	1	0	0,0 %	50
06	5	0	0,0 %	58
07	5	0	0,0 %	54
08	7	3	30,0 %	51
09	6	0	0,0 %	53
10	6	0	0,0 %	60
11	16	10	38,5 %	69
12	5	0	0,0 %	62
13	5	0	0,0 %	56
14	10	2	16,7 %	59
15	8	0	0,0 %	69
16	10	0	0,0 %	65
17	10	0	0,0 %	59
18	21	0	0,0 %	71
19	10	0	0,0 %	61
20	3	0	0,0 %	67
21	2	0	0,0 %	70
22	0	0	0,0 %	0
23	0	0	0,0 %	0
TOTAL	132	15		
MEDIA HORARIA	6	1	10,2 %	61



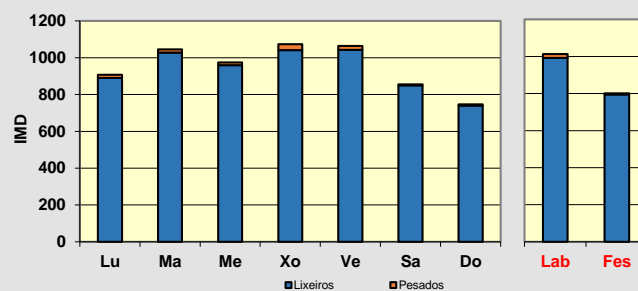
Observacións:

**PLAN FUTURO DE ESTACIÓNS DE AFORO EN ESTRADAS DA REDE VIARIA DA DEPUTACIÓN DE PONTEVEDRA
NO PERÍODO 2018-2021. CAMPAÑA DE AFOROS 2018**

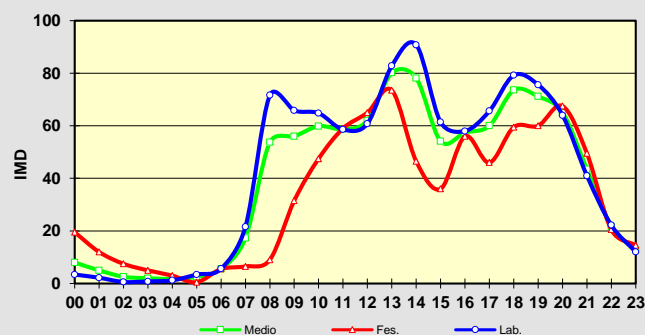
Estación:	EP3302 TREITO 1	NEUMÁTICA	Estrada:	EP3302	Coord. UTM X:	514992,68
Nome:	TABAGÓN - O ROSAL - PORTOCELO		P. q.:	0+890	Coord. UTM Y:	4641050,01
Treito:	TABAGÓN - CG.4,2		Día inicial:	03/10/2018	Datum:	WGS84 29N
Concello:	O ROSAL		Día final:	10/10/2018		
IMD:	952	Distribución:	48 % - 52 %	Porcentaxe de pesados:	1,75 %	


Aforo semanal

	Lixeiros	Pesados	% Pes.	Velocidade
Lu	890	18	2,0 %	44
Ma	1.028	17	1,6 %	45
Me	959	15	1,5 %	46
Xo	1.041	33	3,1 %	44
Ve	1.042	22	2,1 %	44
Sa	850	5	0,6 %	43
Do	740	7	0,9 %	42
Lab	992	21	2,1 %	45
Fes	795	6	0,7 %	43

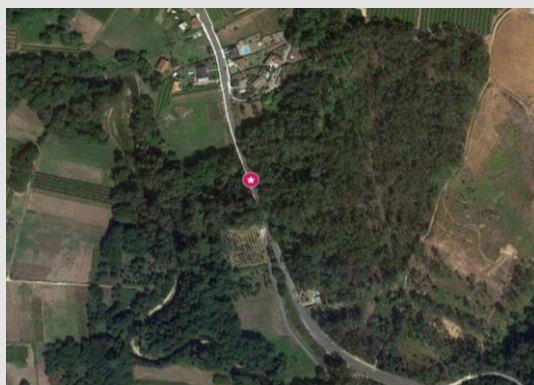

Día medio

	Lab.	Fes.	Medio	Velocidade
00	3	20	8	45
01	2	12	5	41
02	1	8	3	47
03	1	5	2	45
04	1	3	2	42
05	3	1	3	46
06	6	6	6	49
07	22	7	17	46
08	72	9	54	44
09	66	32	56	45
10	65	48	60	44
11	59	59	59	44
12	61	65	62	43
13	83	74	80	46
14	91	47	78	46
15	61	36	54	45
16	58	56	57	44
17	66	46	60	44
18	79	60	74	44
19	76	60	71	42
20	64	68	65	43
21	41	50	43	42
22	22	21	22	42
23	12	15	13	46
TOTAL	1.013	801	952	
MEDIA HORARIA	42	33	40	44

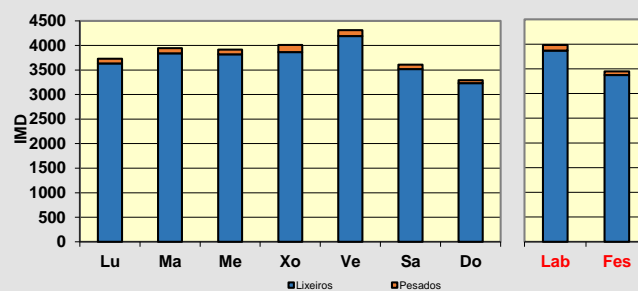

Observacións:

**PLAN FUTURO DE ESTACIÓNS DE AFORO EN ESTRADAS DA REDE VIARIA DA DEPUTACIÓN DE PONTEVEDRA
NO PERÍODO 2018-2021. CAMPAÑA DE AFOROS 2018**

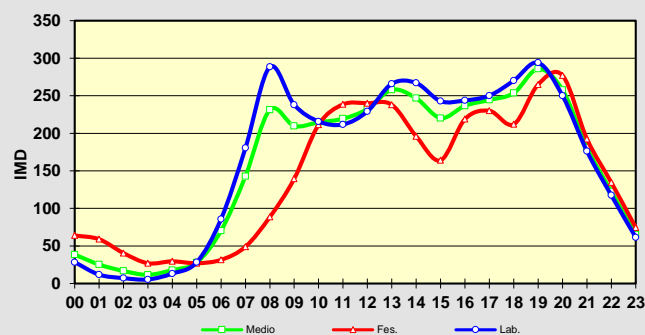
Estación:	EP3302 TREITO 2	NEUMÁTICA	Estrada:	EP3302	Coord. UTM X:	514584,22
Nome:	TABAGÓN - O ROSAL - PORTOCELO		P. q.:	2+000	Coord. UTM Y:	4641950,26
Treito:	CG.4,2 - O ROSAL		Día inicial:	26/09/2018	Datum:	WGS84 29N
Concello:	O ROSAL		Día final:	03/10/2018		
IMD:	3.830	Distribución:	50 % - 50 %	Porcentaxe de pesados:	2,67 %	


Aforo semanal

	Lixeiros	Pesados	% Pes.	Velocidade
Lu	3.632	98	2,6 %	65
Ma	3.837	109	2,8 %	64
Me	3.818	97	2,5 %	65
Xo	3.867	142	3,5 %	64
Ve	4.192	121	2,8 %	64
Sa	3.518	88	2,4 %	65
Do	3.230	60	1,8 %	64
Lab	3.869	113	2,8 %	64
Fes	3.374	74	2,1 %	64

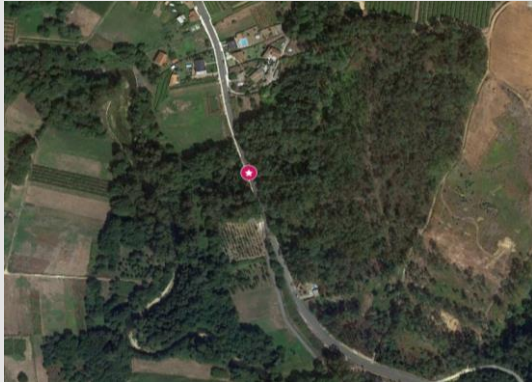

Día medio

	Lab.	Fes.	Medio	Velocidade
00	28	64	39	68
01	12	59	25	66
02	7	41	17	70
03	5	27	12	69
04	13	30	18	68
05	28	27	28	69
06	86	32	70	68
07	180	49	143	65
08	288	89	231	63
09	238	140	210	62
10	216	212	215	62
11	212	239	219	62
12	229	240	232	63
13	266	238	258	67
14	267	196	247	69
15	243	164	220	67
16	244	219	237	64
17	250	230	244	63
18	270	212	254	62
19	294	265	286	61
20	250	277	258	64
21	176	193	181	65
22	117	135	122	67
23	61	75	65	70
TOTAL	3.983	3.448	3.830	
MEDIA HORARIA	166	144	160	66

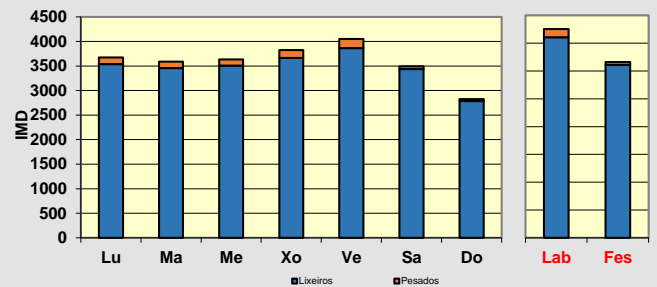

Observacións:

**PLAN FUTURO DE ESTACIÓNS DE AFORO EN ESTRADAS DA REDE VIARIA DA DEPUTACIÓN DE PONTEVEDRA
NO PERÍODO 2018-2021. CAMPAÑA DE AFOROS 2018**

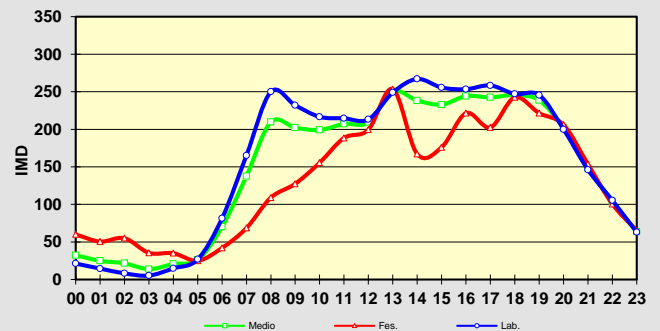
Estación:	EP3302 TREITO 2	NEUMÁTICA	Estrada:	EP3302	Coord. UTM X:	514584,22
Nome:	TABAGÓN - O ROSAL - PORTOCELO		P. q.:	2+000	Coord. UTM Y:	4641950,26
Treito:	CG.4,2 - O ROSAL		Día inicial:	11/12/2018	Datum:	WGS84 29N
Concello:	O ROSAL		Día final:	18/12/2018		
IMD:	3.585	Distribución:	49 % - 51 %	Porcentaxe de pesados:	3,34 %	


Aforo semanal

	Lixeiros	Pesados	% Pes.	Velocidade
Lu	3.539	133	3,6 %	66
Ma	3.459	130	3,6 %	65
Me	3.509	126	3,5 %	65
Xo	3.663	162	4,2 %	63
Ve	3.863	188	4,6 %	65
Sa	3.436	59	1,7 %	62
Do	2.786	41	1,5 %	65
Lab	3.607	148	3,9 %	65
Fes	3.111	50	1,6 %	63


Día medio

	Lab.	Fes.	Medio	Velocidade
00	21	60	32	61
01	15	51	25	62
02	8	55	22	60
03	5	36	14	63
04	15	35	21	70
05	27	25	26	73
06	81	42	70	76
07	165	69	138	70
08	250	109	210	68
09	232	128	202	67
10	217	156	199	64
11	215	189	207	61
12	213	200	209	63
13	249	254	250	65
14	267	167	238	67
15	256	176	233	65
16	253	222	244	63
17	258	203	242	62
18	247	243	246	62
19	246	222	239	62
20	200	206	202	63
21	146	154	148	63
22	105	101	104	63
23	63	65	64	62
TOTAL	3.754	3.161	3.585	
MEDIA HORARIA	156	132	149	65

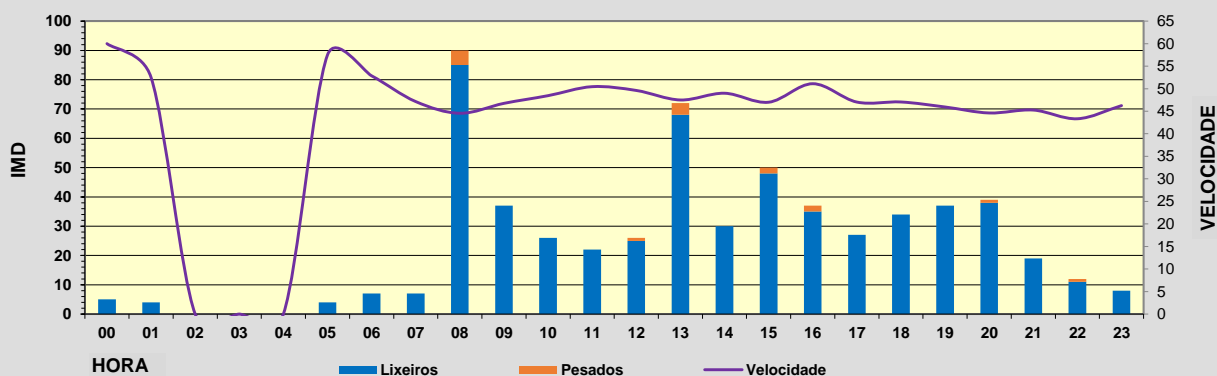

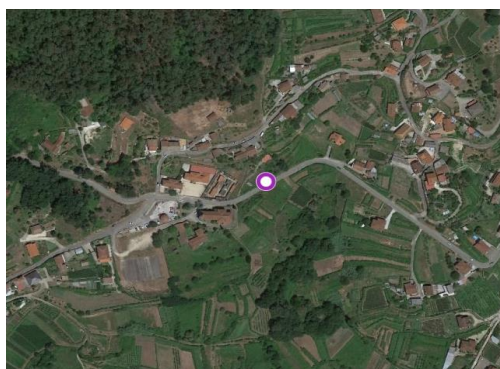

Observacións:

PLAN FUTURO DE ESTACIÓNS DE AFORO EN ESTRADAS DA REDE VIARIA DA DEPUTACIÓN DE PONTEVEDRA
NO PERÍODO 2018-2021. CAMPAÑA DE AFOROS 2018

Estación:	EP4004	NEUMÁTICA	Estrada:	EP4004	Coord. UTM X:	537809,42
Nome:	ACCESO Á IGREXA DE GULÁNS		P. q.:	0+370	Coord. UTM Y:	4667003,07
Treito:	ACCESO Á IGREXA DE GULÁNS		Día inicial:	03/10/2018	Datum:	WGS84 29N
Concello:	PONTEAREAS		Día final:	04/10/2018		
IMD:	593	Distribución:	51 % - 49 %	Porcentaxe de pesados:	2,70 %	

Aforo diario

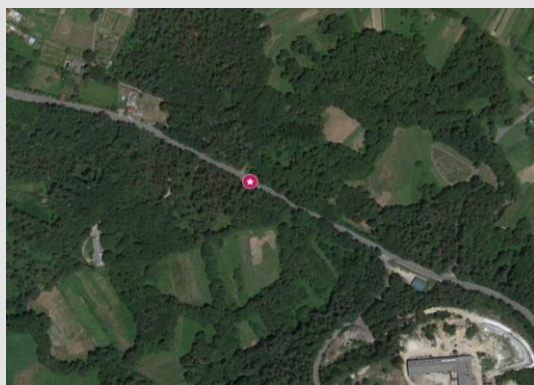
Hora	Lixeiros	Pesados	% Pesados	Velocidade
00	5	0	0,0 %	60
01	4	0	0,0 %	53
02	0	0	0,0 %	0
03	0	0	0,0 %	0
04	0	0	0,0 %	0
05	4	0	0,0 %	58
06	7	0	0,0 %	53
07	7	0	0,0 %	47
08	85	5	5,6 %	45
09	37	0	0,0 %	47
10	26	0	0,0 %	48
11	22	0	0,0 %	50
12	25	1	3,8 %	50
13	68	4	5,6 %	48
14	30	0	0,0 %	49
15	48	2	4,0 %	47
16	35	2	5,4 %	51
17	27	0	0,0 %	47
18	34	0	0,0 %	47
19	37	0	0,0 %	46
20	38	1	2,6 %	45
21	19	0	0,0 %	45
22	11	1	8,3 %	43
23	8	0	0,0 %	46
TOTAL	577	16		
MEDIA HORARIA	24	1	2,7 %	49



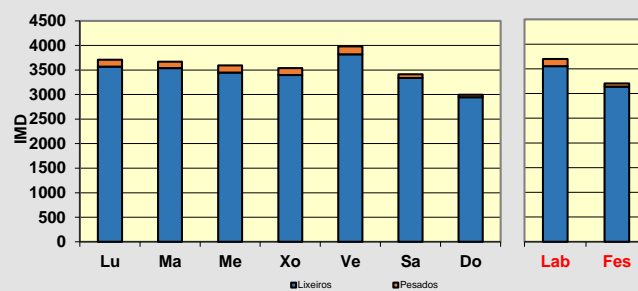
Observacións:

**PLAN FUTURO DE ESTACIÓNS DE AFORO EN ESTRADAS DA REDE VIARIA DA DEPUTACIÓN DE PONTEVEDRA
NO PERÍODO 2018-2021. CAMPAÑA DE AFOROS 2018**

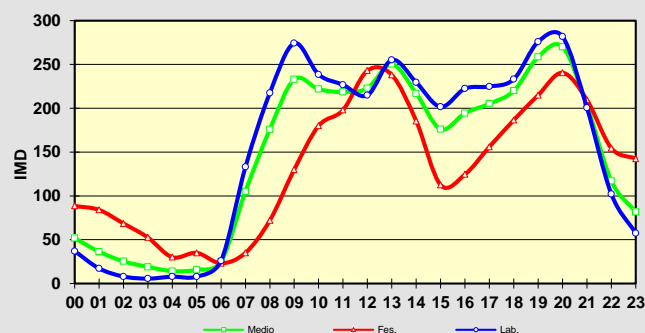
Estación:	EP4006 TREITO 1	NEUMÁTICA	Estrada:	EP4006	Coord. UTM X:	542031,19
Nome:	PONTEAREAS - AS NEVES		P. q.:	1+220	Coord. UTM Y:	4668484,25
Treito:	PONTEAREAS - A52		Día inicial:	26/09/2018	Datum:	WGS84 29N
Concello:	PONTEAREAS		Día final:	03/10/2018		
IMD:	3.558	Distribución:	49 % - 51 %	Porcentaxe de pesados:	3,43 %	


Aforo semanal

	Lixeiros	Pesados	% Pes.	Velocidade
Lu	3.568	142	3,8 %	80
Ma	3.538	133	3,6 %	79
Me	3.449	144	4,0 %	79
Xo	3.396	143	4,0 %	79
Ve	3.818	163	4,1 %	79
Sa	3.335	77	2,3 %	80
Do	2.945	52	1,7 %	79
Lab	3.554	145	3,9 %	79
Fes	3.140	65	2,0 %	79


Día medio

	Lab.	Fes.	Medio	Velocidade
00	37	89	52	80
01	17	84	36	80
02	8	69	25	80
03	6	53	19	79
04	8	30	14	89
05	8	35	16	82
06	26	23	25	82
07	133	35	105	81
08	217	72	176	79
09	274	130	233	77
10	239	180	222	76
11	227	198	219	77
12	215	243	223	79
13	255	238	250	82
14	230	186	217	84
15	202	113	176	82
16	222	125	194	79
17	225	156	205	79
18	233	187	220	78
19	276	215	259	76
20	282	241	270	77
21	201	210	203	80
22	102	155	117	81
23	57	143	82	81
TOTAL	3.699	3.205	3.558	
MEDIA HORARIA	154	134	148	80

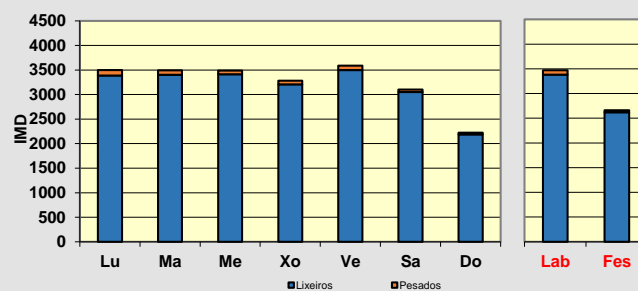

Observacións:

**PLAN FUTURO DE ESTACIÓNS DE AFORO EN ESTRADAS DA REDE VIARIA DA DEPUTACIÓN DE PONTEVEDRA
NO PERÍODO 2018-2021. CAMPAÑA DE AFOROS 2018**

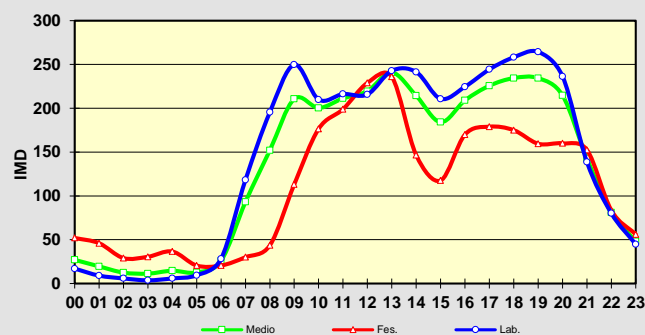
Estación:	EP4006 TREITO 1	NEUMÁTICA	Estrada:	EP4006	Coord. UTM X:	542031,19
Nome:	PONTEAREAS - AS NEVES		P. q.:	1+220	Coord. UTM Y:	4668484,25
Treito:	PONTEAREAS - A52		Día inicial:	10/12/2018	Datum:	WGS84 29N
Concello:	PONTEAREAS		Día final:	17/12/2018		
IMD:	3.240	Distribución:	48 % - 52 %	Porcentaxe de pesados:	2,33 %	


Aforo semanal

	Lixeiros	Pesados	% Pes.	Velocidade
Lu	3.386	111	3,2 %	78
Ma	3.403	92	2,6 %	76
Me	3.411	79	2,3 %	78
Xo	3.207	76	2,3 %	77
Ve	3.500	89	2,5 %	79
Sa	3.051	50	1,6 %	77
Do	2.190	32	1,4 %	78
Lab	3.381	89	2,6 %	78
Fes	2.621	41	1,5 %	77


Día medio

	Lab.	Fes.	Medio	Velocidade
00	17	52	27	76
01	9	46	20	78
02	6	29	12	84
03	4	31	11	77
04	6	37	15	85
05	9	21	13	85
06	28	21	26	78
07	118	30	93	80
08	195	44	152	78
09	250	113	211	77
10	210	177	200	75
11	216	199	211	75
12	216	229	220	77
13	243	236	241	80
14	241	147	214	81
15	211	118	184	80
16	225	170	209	79
17	244	179	226	77
18	258	175	234	76
19	264	160	234	76
20	236	160	215	76
21	139	153	143	80
22	80	84	81	79
23	45	56	48	78
TOTAL	3.471	2.662	3.240	
MEDIA HORARIA	145	111	135	79

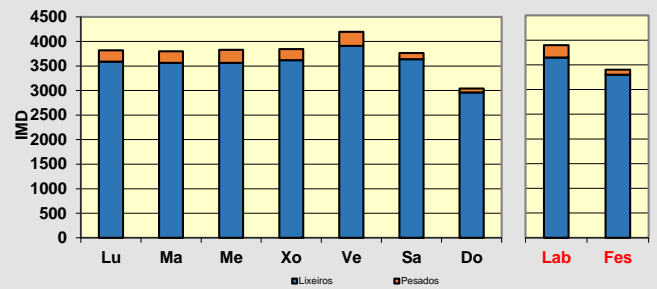

Observacións:

**PLAN FUTURO DE ESTACIÓNS DE AFORO EN ESTRADAS DA REDE VIARIA DA DEPUTACIÓN DE PONTEVEDRA
NO PERÍODO 2018-2021. CAMPAÑA DE AFOROS 2018**

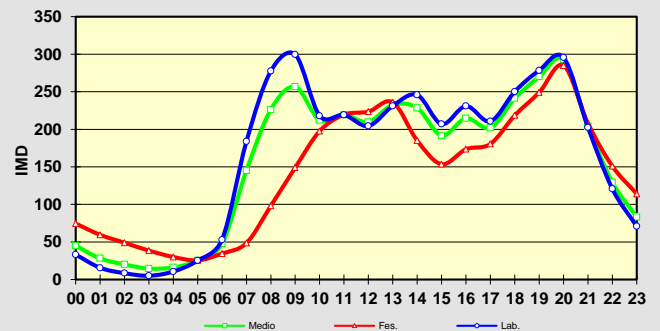
Estación:	EP4006 TREITO 2	NEUMÁTICA	Estrada:	EP4006	Coord. UTM X:	545201,90
Nome:	PONTEAREAS - AS NEVES		P. q.:	7+490	Coord. UTM Y:	4663809,56
Treito:	A52- AS NEVES		Día inicial:	26/09/2018	Datum:	WGS84 29N
Concello:	PONTEAREAS		Día final:	03/10/2018		
IMD:	3.756	Distribución:	49 % - 51 %	Porcentaxe de pesados:	5,52 %	


Aforo semanal

	Lixeiros	Pesados	% Pes.	Velocidade
Lu	3.590	227	5,9 %	76
Ma	3.562	238	6,3 %	76
Me	3.561	269	7,0 %	76
Xo	3.617	227	5,9 %	75
Ve	3.909	288	6,9 %	74
Sa	3.640	124	3,3 %	77
Do	2.960	79	2,6 %	77
Lab	3.648	250	6,4 %	75
Fes	3.300	102	3,0 %	77

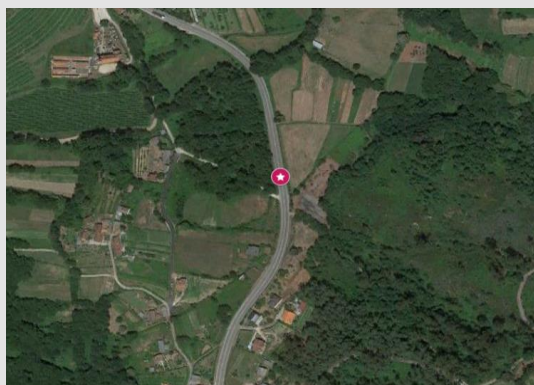

Día medio

	Lab.	Fes.	Medio	Velocidade
00	33	75	45	74
01	16	60	28	73
02	8	49	20	72
03	5	39	15	72
04	11	30	16	82
05	25	26	25	89
06	53	35	48	90
07	184	49	145	87
08	278	98	226	73
09	300	149	257	74
10	218	198	212	74
11	219	220	219	74
12	204	224	210	74
13	231	236	233	75
14	246	185	228	77
15	207	154	192	78
16	231	174	215	79
17	211	181	202	77
18	250	219	241	75
19	278	249	270	72
20	296	285	293	74
21	203	208	204	77
22	121	151	129	74
23	71	114	83	75
TOTAL	3.898	3.402	3.756	
MEDIA HORARIA	162	142	156	77

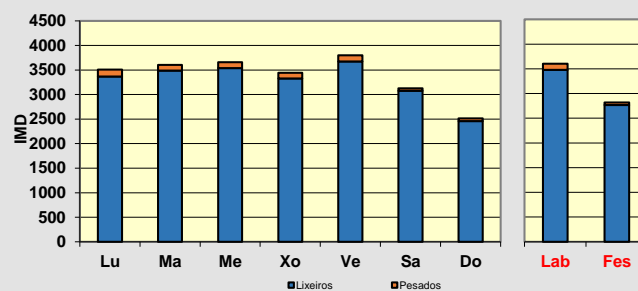

Observacións:

**PLAN FUTURO DE ESTACIÓNS DE AFORO EN ESTRADAS DA REDE VIARIA DA DEPUTACIÓN DE PONTEVEDRA
NO PERÍODO 2018-2021. CAMPAÑA DE AFOROS 2018**

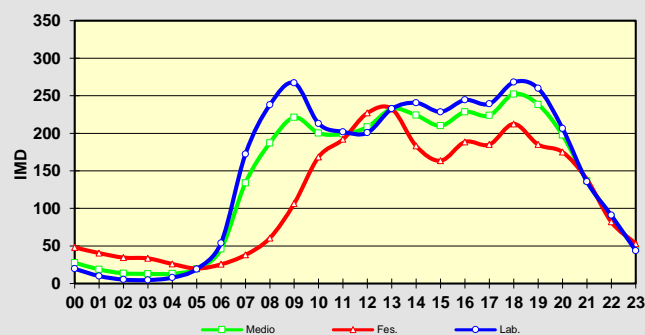
Estación:	EP4006 TREITO 2	NEUMÁTICA	Estrada:	EP4006	Coord. UTM X:	545201,90
Nome:	PONTEAREAS - AS NEVES		P. q.:	7+490	Coord. UTM Y:	4663809,56
Treito:	A52- AS NEVES		Día inicial:	10/12/2018	Datum:	WGS84 29N
Concello:	PONTEAREAS		Día final:	17/12/2018		
IMD:	3.379	Distribución:	51 % - 49 %	Porcentaxe de pesados:	3,06 %	


Aforo semanal

	Lixeiros	Pesados	% Pes.	Velocidade
Lu	3.366	143	4,1 %	72
Ma	3.488	113	3,1 %	72
Me	3.540	120	3,3 %	72
Xo	3.328	116	3,4 %	71
Ve	3.672	129	3,4 %	72
Sa	3.074	51	1,6 %	71
Do	2.461	52	2,1 %	71
Lab	3.479	124	3,4 %	72
Fes	2.768	52	1,8 %	71


Día medio

	Lab.	Fes.	Medio	Velocidade
00	20	48	28	75
01	10	41	19	73
02	5	35	14	73
03	5	34	13	73
04	8	26	13	77
05	19	20	19	82
06	54	26	46	79
07	172	38	134	74
08	238	61	187	72
09	267	107	221	71
10	213	169	200	70
11	202	192	199	70
12	201	227	208	70
13	233	233	233	72
14	241	183	224	73
15	229	164	210	72
16	244	189	228	71
17	239	185	224	70
18	268	213	252	70
19	260	185	238	70
20	206	175	197	72
21	136	139	136	74
22	91	82	88	74
23	44	53	46	73
TOTAL	3.603	2.819	3.379	
MEDIA HORARIA	150	117	141	73

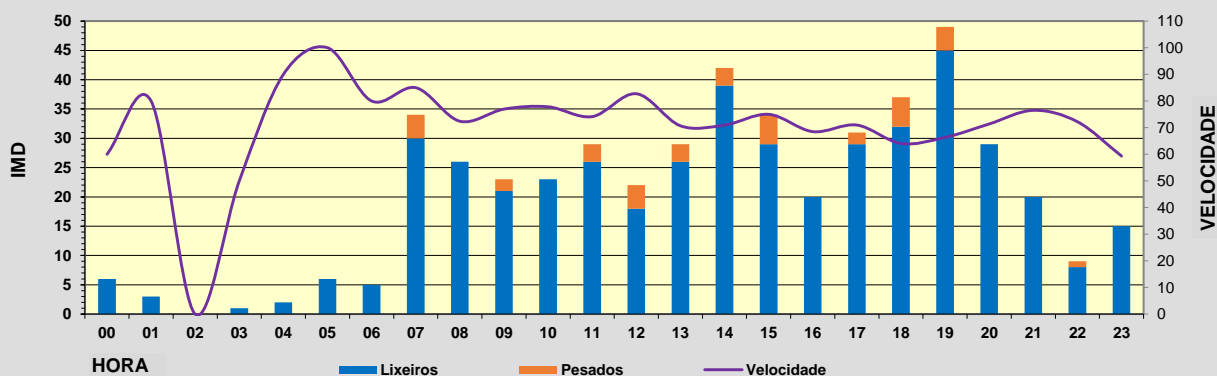


Observacións:

**PLAN FUTURO DE ESTACIONES DE AFORO EN ESTRADAS DA REDE VIARIA DA DEPUTACIÓN DE PONTEVEDRA
 NO PERÍODO 2018-2021. CAMPAÑA DE AFOROS 2018**

Estación:	EP4102	NEUMÁTICA	Estrada:	EP4102	Coord. UTM X:	544613,47
Nome:	LEIRADO - LIRA		P. q.:	0+540	Coord. UTM Y:	4666088,37
Treito:	LEIRADO - LIRA		Día inicial:	03/10/2018	Datum:	WGS84 29N
Concello:	PONTEAREAS		Día final:	04/10/2018		
IMD:	495	Distribución:	45 % - 55 %	Porcentaxe de pesados:	7,27 %	

Aforo diario

Hora	Lixeiros	Pesados	% Pesados	Velocidade
00	6	0	0,0 %	60
01	3	0	0,0 %	80
02	0	0	0,0 %	0
03	1	0	0,0 %	50
04	2	0	0,0 %	90
05	6	0	0,0 %	100
06	5	0	0,0 %	80
07	30	4	11,8 %	85
08	26	0	0,0 %	72
09	21	2	8,7 %	77
10	23	0	0,0 %	78
11	26	3	10,3 %	74
12	18	4	18,2 %	83
13	26	3	10,3 %	71
14	39	3	7,1 %	71
15	29	5	14,7 %	75
16	20	0	0,0 %	69
17	29	2	6,5 %	71
18	32	5	13,5 %	64
19	45	4	8,2 %	66
20	29	0	0,0 %	71
21	20	0	0,0 %	77
22	8	1	11,1 %	72
23	15	0	0,0 %	59
TOTAL	459	36		
MEDIA HORARIA	19	2	7,3 %	74

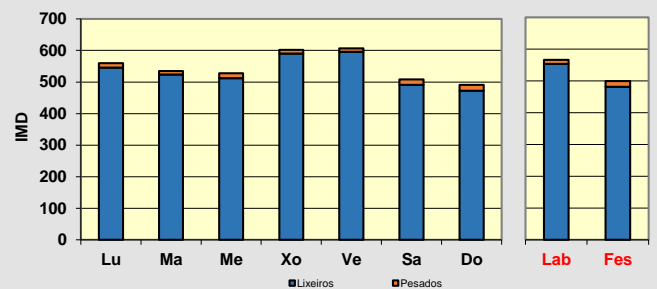

Observacións:

**PLAN FUTURO DE ESTACIÓNS DE AFORO EN ESTRADAS DA REDE VIARIA DA DEPUTACIÓN DE PONTEVEDRA
NO PERÍODO 2018-2021. CAMPAÑA DE AFOROS 2018**

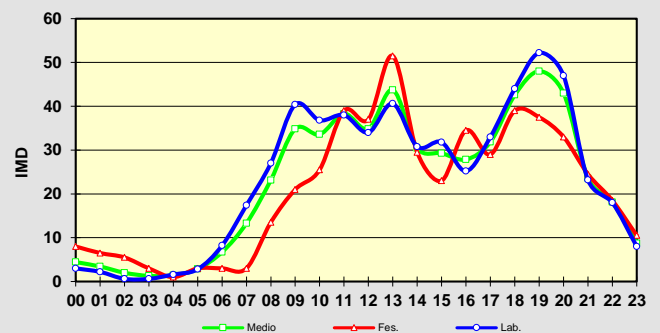
Estación:	EP4103	NEUMÁTICA	Estrada:	EP4103	Coord. UTM X:	539391,80
Nome:	ALXÁN - GRIXO		P. q.:	0+220	Coord. UTM Y:	4661772,05
Treito:	ALXÁN - GRIXO		Día inicial:	15/10/2018	Datum:	WGS84 29N
Concello:	SALVATERRA DO MIÑO		Día final:	22/10/2018		
IMD:	547	Distribución:	44 % - 56 %	Porcentaxe de pesados:	2,61 %	


Aforo semanal

	Lixeiros	Pesados	% Pes.	Velocidade
Lu	546	14	2,5 %	54
Ma	524	11	2,1 %	56
Me	512	16	3,0 %	54
Xo	590	12	2,0 %	55
Ve	596	11	1,8 %	54
Sa	491	17	3,3 %	55
Do	472	19	3,9 %	55
Lab	554	13	2,3 %	55
Fes	482	18	3,6 %	55


Día medio

	Lab.	Fes.	Medio	Velocidade
00	3	8	4	59
01	2	7	3	58
02	1	6	2	57
03	1	3	1	61
04	2	1	1	60
05	3	3	3	55
06	8	3	7	57
07	17	3	13	55
08	27	14	23	54
09	40	21	35	54
10	37	26	34	55
11	38	39	38	53
12	34	37	35	52
13	41	52	44	56
14	31	30	30	58
15	32	23	29	56
16	25	35	28	57
17	33	29	32	54
18	44	39	43	55
19	52	38	48	53
20	47	33	43	54
21	23	25	24	55
22	18	19	18	54
23	8	11	9	58
TOTAL	566	500	547	
MEDIA HORARIA	24	21	23	56

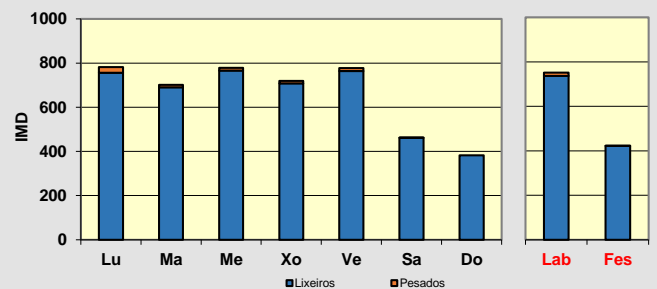

Observacións:

**PLAN FUTURO DE ESTACIÓNS DE AFORO EN ESTRADAS DA REDE VIARIA DA DEPUTACIÓN DE PONTEVEDRA
NO PERÍODO 2018-2021. CAMPAÑA DE AFOROS 2018**

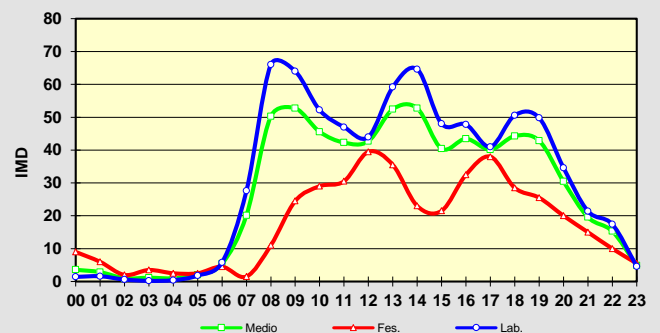
Estación:	EP4203	NEUMÁTICA	Estrada:	EP4203	Coord. UTM X:	547620,00
Nome:	TORTOREOS - ESTACIÓN		P. q.:	0+050	Coord. UTM Y:	4660297,00
Treito:	TORTOREOS - ESTACIÓN		Día inicial:	10/12/2018	Datum:	WGS84 29N
Concello:	AS NEVES		Día final:	17/12/2018		
IMD:	657	Distribución:	48 % - 52 %	Porcentaxe de pesados:	1,67 %	


Aforo semanal

	Lixeiros	Pesados	% Pes.	Velocidade
Lu	756	26	3,3 %	53
Ma	690	11	1,6 %	54
Me	766	13	1,7 %	54
Xo	708	11	1,5 %	53
Ve	764	13	1,7 %	54
Sa	462	1	0,2 %	54
Do	382	0	0,0 %	53
Lab	737	15	2,0 %	54
Fes	422	1	0,1 %	53


Día medio

	Lab.	Fes.	Medio	Velocidade
00	1	9	4	55
01	2	6	3	59
02	1	2	1	50
03	0	4	1	56
04	0	3	1	59
05	2	3	2	54
06	6	5	5	54
07	28	2	20	56
08	66	11	50	52
09	64	25	53	53
10	52	29	46	52
11	47	31	42	51
12	44	40	43	54
13	59	36	52	54
14	65	23	53	53
15	48	22	40	53
16	48	33	43	54
17	41	38	40	52
18	51	29	44	53
19	50	26	43	55
20	35	20	30	57
21	21	15	20	57
22	17	10	15	56
23	5	6	5	54
TOTAL	752	421	657	
MEDIA HORARIA	31	18	27	54

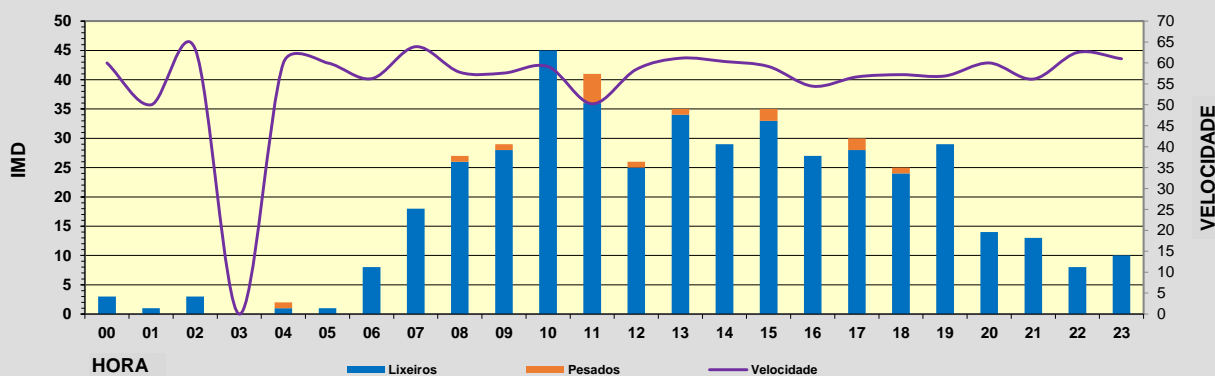
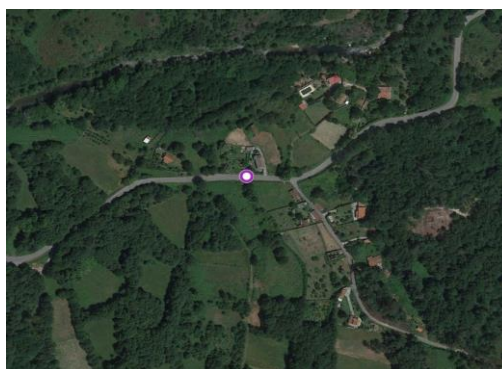

Observacións:

PLAN FUTURO DE ESTACIÓNS DE AFORO EN ESTRADAS DA REDE VIARIA DA DEPUTACIÓN DE PONTEVEDRA
NO PERÍODO 2018-2021. CAMPAÑA DE AFOROS 2018

Estación:	EP4305 TREITO 1	NEUMÁTICA	Estrada:	EP4305	Coord. UTM X:	548600,00
Nome:	LOUGARES - PIÑEIRO		P. q.:	1+000	Coord. UTM Y:	4676415,00
Treito:	LOUGARES - EP4306		Día inicial:	04/12/2018	Datum:	WGS84 29N
Concello:	MONDARIZ		Día final:	05/12/2018		
IMD:	459	Distribución:	50 % - 50 %	Porcentaxe de pesados:	3,27 %	

Aforo diario

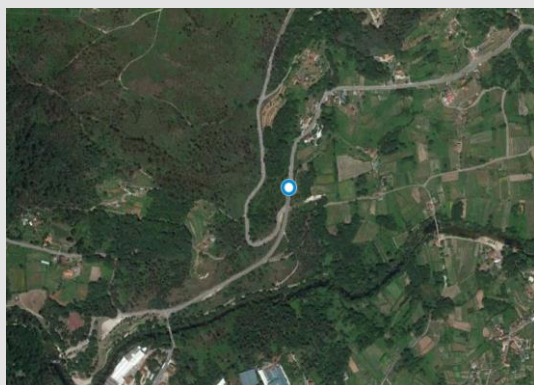
Hora	Lixeiros	Pesados	% Pesados	Velocidade
00	3	0	0,0 %	60
01	1	0	0,0 %	50
02	3	0	0,0 %	63
03	0	0	0,0 %	0
04	1	1	50,0 %	60
05	1	0	0,0 %	60
06	8	0	0,0 %	56
07	18	0	0,0 %	64
08	26	1	3,7 %	58
09	28	1	3,4 %	58
10	45	0	0,0 %	59
11	36	5	12,2 %	50
12	25	1	3,8 %	58
13	34	1	2,9 %	61
14	29	0	0,0 %	60
15	33	2	5,7 %	59
16	27	0	0,0 %	54
17	28	2	6,7 %	57
18	24	1	4,0 %	57
19	29	0	0,0 %	57
20	14	0	0,0 %	60
21	13	0	0,0 %	56
22	8	0	0,0 %	63
23	10	0	0,0 %	61
TOTAL	444	15		
MEDIA HORARIA	19	1	3,3 %	58



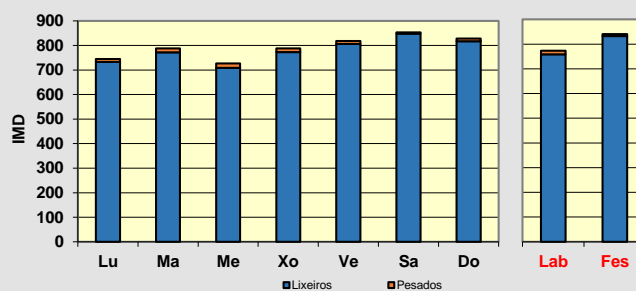
Observacións:

**PLAN FUTURO DE ESTACIÓNS DE AFORO EN ESTRADAS DA REDE VIARIA DA DEPUTACIÓN DE PONTEVEDRA
NO PERÍODO 2018-2021. CAMPAÑA DE AFOROS 2018**

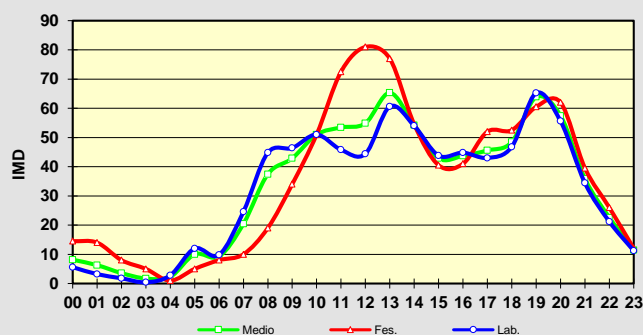
Estación:	EP4306	NEUMÁTICA	Estrada:	EP4306	Coord. UTM X:	545102,24
Nome:	PONTE DO VAL - BARCIA DE MERA		P. q.:	0+560	Coord. UTM Y:	4676650,47
Treito:	PONTE DO VAL - BARCIA DE MERA		Día inicial:	16/10/2018	Datum:	WGS84 29N
Concello:	MONDARIZ		Día final:	23/10/2018		
IMD:	792	Distribución:	51 % - 49 %	Porcentaxe de pesados:	1,60 %	


Aforo semanal

	Lixeiros	Pesados	% Pes.	Velocidade
Lu	733	12	1,6 %	66
Ma	772	16	2,0 %	66
Me	709	18	2,5 %	64
Xo	773	15	1,9 %	66
Ve	806	12	1,5 %	67
Sa	848	5	0,6 %	66
Do	817	11	1,3 %	63
Lab	759	15	1,9 %	66
Fes	833	8	1,0 %	65



Día medio

	Lab.	Fes.	Medio	Velocidade
00	6	15	8	65
01	3	14	6	66
02	2	8	4	69
03	0	5	2	65
04	3	1	2	71
05	12	5	10	73
06	10	8	9	73
07	25	10	20	69
08	45	19	37	67
09	46	34	43	64
10	51	51	51	64
11	46	73	53	65
12	44	81	55	65
13	61	77	65	66
14	54	55	54	69
15	44	41	43	68
16	45	41	44	67
17	43	52	46	64
18	47	53	48	63
19	65	61	64	64
20	56	62	57	63
21	34	40	36	65
22	21	26	23	67
23	11	12	11	67
TOTAL	773	841	792	
MEDIA HORARIA	32	35	33	66

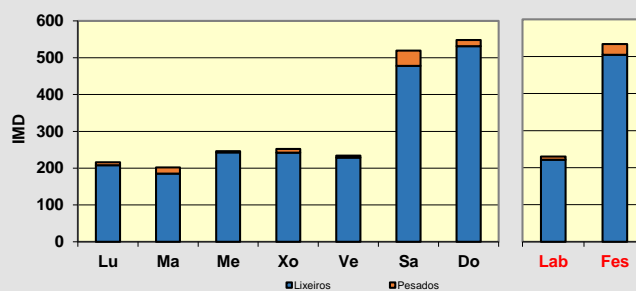

Observacións:

**PLAN FUTURO DE ESTACIÓNS DE AFORO EN ESTRADAS DA REDE VIARIA DA DEPUTACIÓN DE PONTEVEDRA
NO PERÍODO 2018-2021. CAMPAÑA DE AFOROS 2018**

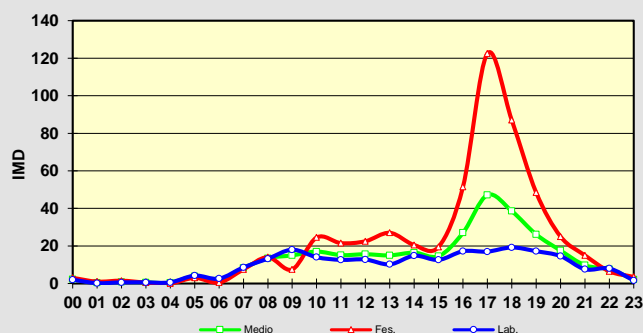
Estación:	EP5001	NEUMÁTICA	Estrada:	EP5001	Coord. UTM X:	552535,10
Nome:	A FRANQUEIRA - CEBREIRO		P. q.:	0+080	Coord. UTM Y:	4670238,98
Treito:	A FRANQUEIRA - CEBREIRO		Día inicial:	16/10/2018	Datum:	WGS84 29N
Concello:	A CAÑIZA		Día final:	23/10/2018		
IMD:	317	Distribución:	44 % - 56 %		Porcentaxe de pesados:	4,73 %


Aforo semanal

	Lixeiros	Pesados	% Pes.	Velocidade
Lu	208	8	3,7%	39
Ma	185	17	8,4%	43
Me	243	3	1,2%	41
Xo	242	10	4,0%	39
Ve	229	5	2,1%	42
Sa	478	41	7,9%	41
Do	531	17	3,1%	37
Lab	221	9	3,7%	41
Fes	505	29	5,4%	39

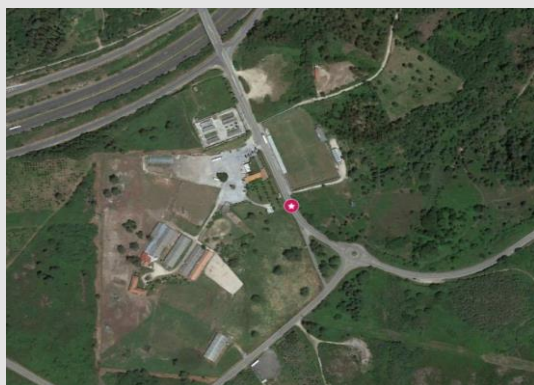

Día medio

	Lab.	Fes.	Medio	Velocidade
00	2	3	2	46
01	0	1	0	40
02	1	2	1	42
03	1	1	1	33
04	1	0	0	50
05	4	3	4	21
06	3	1	2	33
07	9	8	8	41
08	13	14	13	41
09	18	8	15	39
10	14	25	17	42
11	13	22	15	39
12	13	23	16	42
13	10	27	15	42
14	15	21	16	43
15	13	20	15	41
16	17	52	27	41
17	17	123	47	40
18	19	87	39	38
19	17	49	26	37
20	15	25	18	41
21	8	15	10	42
22	8	7	8	46
23	2	4	2	41
TOTAL	230	534	317	
MEDIA HORARIA	10	22	13	40

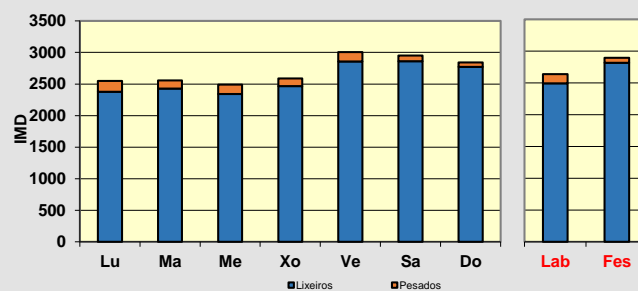

Observacións:

**PLAN FUTURO DE ESTACIÓNS DE AFORO EN ESTRADAS DA REDE VIARIA DA DEPUTACIÓN DE PONTEVEDRA
NO PERÍODO 2018-2021. CAMPAÑA DE AFOROS 2018**

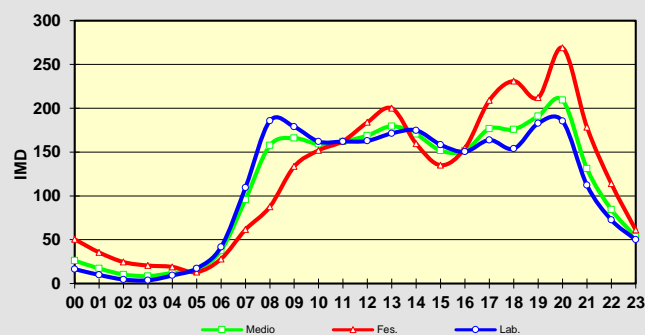
Estación:	EP5005 TREITO 1	NEUMÁTICA	Estrada:	EP5005	Coord. UTM X:	560594,43
Nome:	CAÑIZA - POUSA (PO400)		P. q.:	0+990	Coord. UTM Y:	4672608,98
Treito:	CAÑIZA - EP5006		Día inicial:	27/09/2018	Datum:	WGS84 29N
Concello:	A CAÑIZA		Día final:	04/10/2018		
IMD:	2.712	Distribución:	51 % - 49 %	Porcentaxe de pesados:	4,64 %	


Aforo semanal

	Lixeiros	Pesados	% Pes.	Velocidade
Lu	2.379	169	6,6 %	58
Ma	2.427	131	5,1 %	57
Me	2.340	152	6,1 %	57
Xo	2.466	123	4,8 %	55
Ve	2.857	149	5,0 %	57
Sa	2.862	89	3,0 %	58
Do	2.772	68	2,4 %	55
Lab	2.494	145	5,5 %	57
Fes	2.817	79	2,7 %	56



Día medio

	Lab.	Fes.	Medio	Velocidade
00	16	51	26	59
01	10	36	17	58
02	5	25	10	60
03	4	21	8	58
04	9	19	12	62
05	17	13	16	61
06	42	28	38	58
07	109	62	96	56
08	186	88	158	54
09	179	134	166	56
10	162	152	159	57
11	162	163	162	57
12	163	184	169	57
13	171	200	180	58
14	175	160	170	57
15	158	135	152	57
16	150	155	152	57
17	164	209	177	57
18	154	231	176	57
19	183	212	191	55
20	185	269	209	55
21	112	179	131	57
22	73	114	84	57
23	50	61	53	57
TOTAL	2.639	2.896	2.712	
MEDIA HORARIA	110	121	113	57

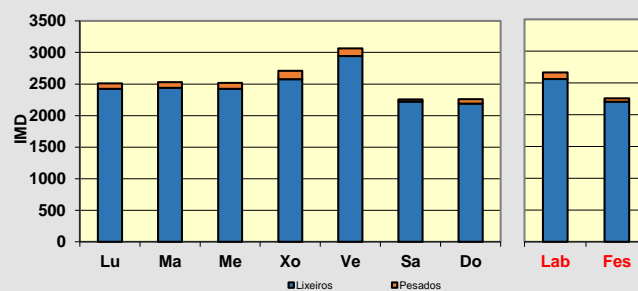

Observacións:

**PLAN FUTURO DE ESTACIÓNS DE AFORO EN ESTRADAS DA REDE VIARIA DA DEPUTACIÓN DE PONTEVEDRA
NO PERÍODO 2018-2021. CAMPAÑA DE AFOROS 2018**

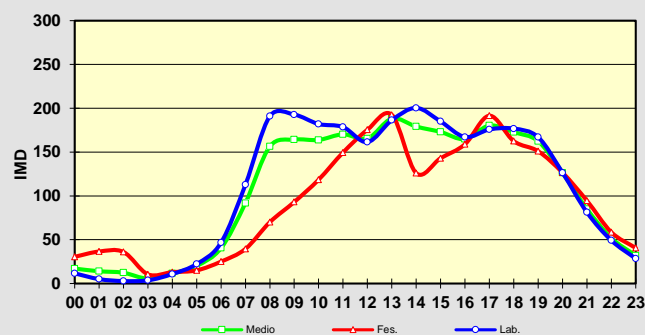
Estación:	EP5005 TREITO 1	NEUMÁTICA	Estrada:	EP5005	Coord. UTM X:	560594,43
Nome:	CAÑIZA - POUSA (PO400)		P. q.:	0+990	Coord. UTM Y:	4672608,98
Treito:	CAÑIZA - EP5006		Día inicial:	10/12/2018	Datum:	WGS84 29N
Concello:	A CAÑIZA		Día final:	17/12/2018		
IMD:	2.549	Distribución:	49 % - 51 %	Porcentaxe de pesados:	3,49 %	


Aforo semanal

	Lixeiros	Pesados	% Pes.	Velocidade
Lu	2.423	85	3,4 %	56
Ma	2.440	88	3,5 %	56
Me	2.424	93	3,7 %	56
Xo	2.577	132	4,9 %	55
Ve	2.944	119	3,9 %	55
Sa	2.222	35	1,6 %	57
Do	2.189	70	3,1 %	55
Lab	2.562	103	3,9 %	56
Fes	2.206	53	2,3 %	56


Día medio

	Lab.	Fes.	Medio	Velocidade
00	12	31	17	59
01	5	37	14	59
02	3	36	12	61
03	4	11	6	60
04	11	13	11	61
05	22	15	20	59
06	47	25	40	58
07	113	40	92	55
08	191	70	156	54
09	193	93	164	55
10	182	119	164	54
11	179	150	170	55
12	161	176	165	55
13	186	193	188	55
14	200	126	179	56
15	185	143	173	55
16	167	159	165	55
17	176	192	180	55
18	177	163	173	55
19	167	151	162	58
20	126	127	126	59
21	81	95	85	59
22	49	59	52	60
23	28	41	32	57
TOTAL	2.665	2.258	2.549	
MEDIA HORARIA	111	94	106	57

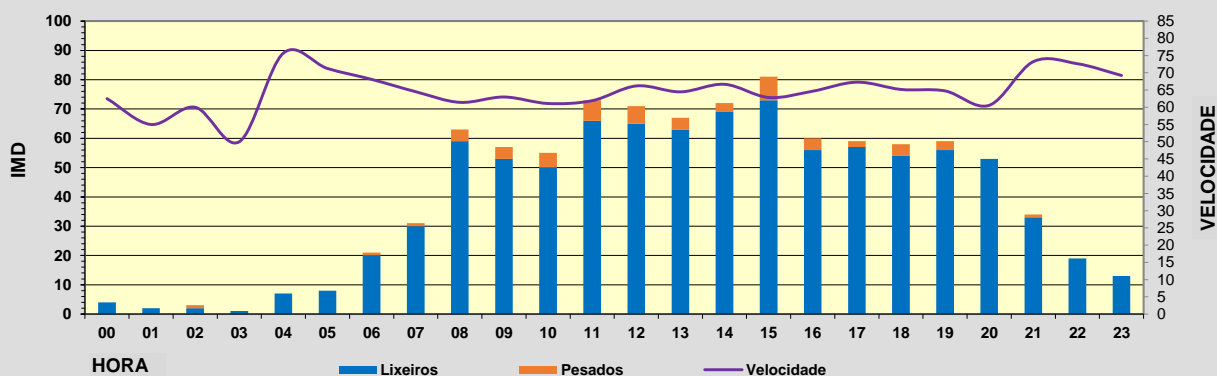


Observacións:

PLAN FUTURO DE ESTACIÓNS DE AFORO EN ESTRADAS DA REDE VIARIA DA DEPUTACIÓN DE PONTEVEDRA
NO PERÍODO 2018-2021. CAMPAÑA DE AFOROS 2018

Estación:	EP5006	NEUMÁTICA	Estrada:	EP5006	Coord. UTM X:	560507,54
Nome:	ENLACE A CAÑIZA-ARBO - A CAÑIZA-CRESCENTE		P. q.:	1+020	Coord. UTM Y:	4672342,46
Treito:	ENLACE A CAÑIZA-ARBO - A CAÑIZA-CRESCENTE		Día inicial:	10/10/2018	Datum:	WGS84 29N
Concello:	A CAÑIZA		Día final:	11/10/2018		
IMD:	971	Distribución:	51 % - 49 %	Porcentaxe de pesados:	5,97 %	

Aforo diario

Hora	Lixeiros	Pesados	% Pesados	Velocidade
00	4	0	0,0 %	63
01	2	0	0,0 %	55
02	2	1	33,3 %	60
03	1	0	0,0 %	50
04	7	0	0,0 %	76
05	8	0	0,0 %	71
06	20	1	4,8 %	68
07	30	1	3,2 %	65
08	59	4	6,3 %	61
09	53	4	7,0 %	63
10	50	5	9,1 %	61
11	66	7	9,6 %	62
12	65	6	8,5 %	66
13	63	4	6,0 %	64
14	69	3	4,2 %	67
15	73	8	9,9 %	63
16	56	4	6,7 %	65
17	57	2	3,4 %	67
18	54	4	6,9 %	65
19	56	3	5,1 %	65
20	53	0	0,0 %	61
21	33	1	2,9 %	73
22	19	0	0,0 %	73
23	13	0	0,0 %	69
TOTAL	913	58		
MEDIA HORARIA	38	2	6,0 %	65



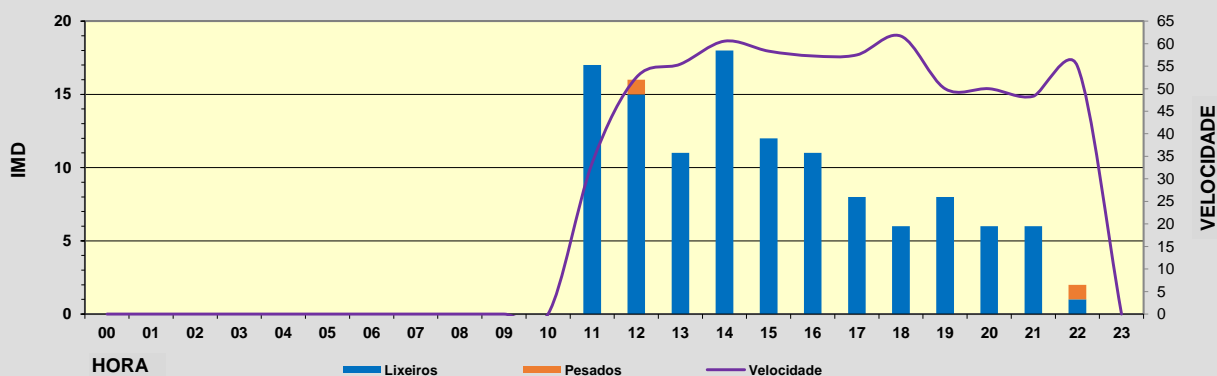
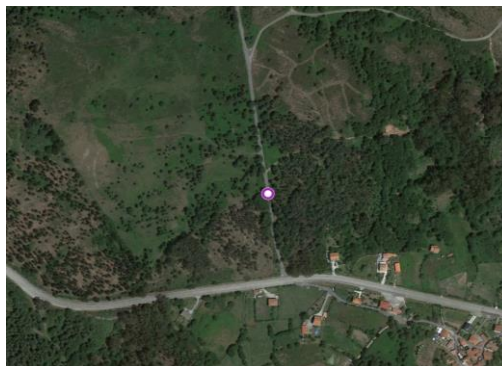
Observacións:

PLAN FUTURO DE ESTACIÓNS DE AFORO EN ESTRADAS DA REDE VIARIA DA DEPUTACIÓN DE PONTEVEDRA
NO PERÍODO 2018-2021. CAMPAÑA DE AFOROS 2018

Estación:	EP5101	NEUMÁTICA	Estrada:	EP5101	Coord. UTM X:	552502,00
Nome:	COVELO - A LAMOSA		P. q.:	3+700	Coord. UTM Y:	4673316,00
Treito:	COVELO - A LAMOSA		Día inicial:	05/12/2018	Datum:	WGS84 29N
Concello:	COVELO		Día final:	05/12/2018		
IMD:	121	Distribución:	44 % - 56 %	Porcentaxe de pesados:	1,65 %	

Aforo diario


Hora	Lixeiros	Pesados	% Pesados	Velocidade
00	0	0	0,0 %	0
01	0	0	0,0 %	0
02	0	0	0,0 %	0
03	0	0	0,0 %	0
04	0	0	0,0 %	0
05	0	0	0,0 %	0
06	0	0	0,0 %	0
07	0	0	0,0 %	0
08	0	0	0,0 %	0
09	0	0	0,0 %	0
10	0	0	0,0 %	0
11	17	0	0,0 %	34
12	15	1	6,3 %	53
13	11	0	0,0 %	55
14	18	0	0,0 %	61
15	12	0	0,0 %	58
16	11	0	0,0 %	57
17	8	0	0,0 %	58
18	6	0	0,0 %	62
19	8	0	0,0 %	50
20	6	0	0,0 %	50
21	6	0	0,0 %	48
22	1	1	50,0 %	55
23	0	0	0,0 %	0
TOTAL	119	2		
MEDIA HORARIA	5	0	1,7 %	53



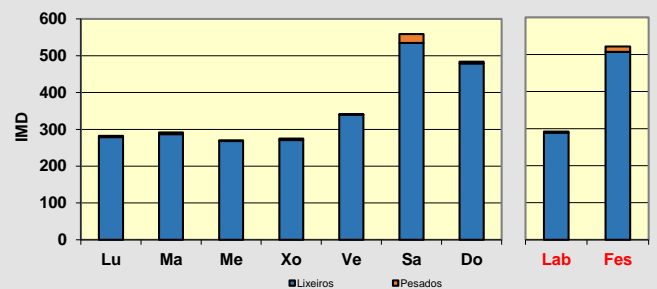
Observacións:

**PLAN FUTURO DE ESTACIÓNS DE AFORO EN ESTRADAS DA REDE VIARIA DA DEPUTACIÓN DE PONTEVEDRA
NO PERÍODO 2018-2021. CAMPAÑA DE AFOROS 2018**

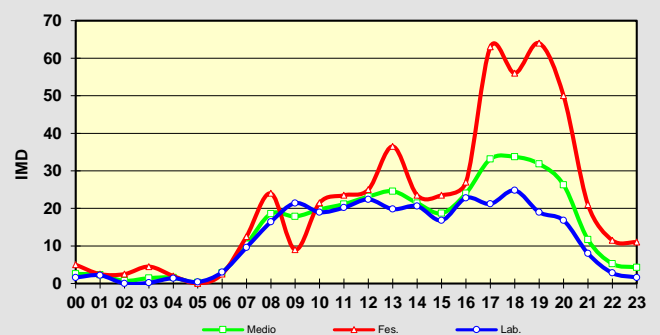
Estación:	EP5104	NEUMÁTICA	Estrada:	EP5104	Coord. UTM X:	554439,03
Nome:	MACEIRA - AVIÓN		P. q.:	0+820	Coord. UTM Y:	4680062,11
Treito:	MACEIRA - AVIÓN		Día inicial:	16/10/2018	Datum:	WGS84 29N
Concello:	COVELO		Día final:	23/10/2018		
IMD:	358	Distribución:	50 % - 50 %	Porcentaxe de pesados:	1,68 %	


Aforo semanal

	Lixeiros	Pesados	% Pes.	Velocidade
Lu	279	3	1,1 %	61
Ma	287	5	1,7 %	60
Me	268	2	0,7 %	58
Xo	271	4	1,5 %	59
Ve	340	1	0,3 %	60
Sa	535	24	4,3 %	61
Do	479	5	1,0 %	58
Lab	289	3	1,0 %	60
Fes	507	15	2,8 %	59



Día medio

	Lab.	Fes.	Medio	Velocidade
00	2	5	3	62
01	2	3	2	62
02	0	3	1	68
03	0	5	1	61
04	1	2	2	65
05	0	0	0	70
06	3	3	3	59
07	10	13	10	61
08	16	24	19	60
09	21	9	18	57
10	19	22	20	55
11	20	24	21	61
12	22	25	23	61
13	20	37	25	62
14	21	24	21	61
15	17	24	19	63
16	23	27	24	61
17	21	63	33	58
18	25	56	34	57
19	19	64	32	58
20	17	50	26	59
21	8	21	12	62
22	3	12	5	61
23	2	11	4	56
TOTAL	292	522	358	
MEDIA HORARIA	12	22	15	61

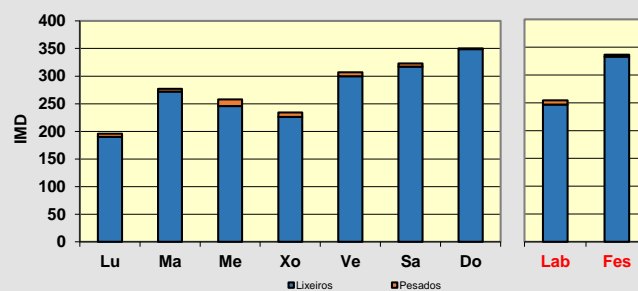

Observacións:

**PLAN FUTURO DE ESTACIÓNS DE AFORO EN ESTRADAS DA REDE VIARIA DA DEPUTACIÓN DE PONTEVEDRA
NO PERÍODO 2018-2021. CAMPAÑA DE AFOROS 2018**

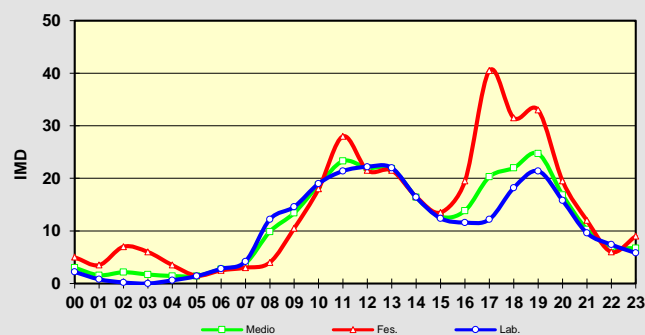
Estación:	EP5202	NEUMÁTICA	Estrada:	EP5202	Coord. UTM X:	557619,07
Nome:	ARBO - EMBARCADOIRO		P. q.:	0+660	Coord. UTM Y:	4662178,80
Treito:	ARBO - EMBARCADOIRO		Día inicial:	16/10/2018	Datum:	WGS84 29N
Concello:	ARBO		Día final:	23/10/2018		
IMD:	278	Distribución:	54 % - 46 %	Porcentaxe de pesados:	2,16 %	


Aforo semanal

	Lixeiros	Pesados	% Pes.	Velocidade
Lu	190	6	3,1 %	51
Ma	272	5	1,8 %	50
Me	246	12	4,7 %	50
Xo	226	8	3,4 %	51
Ve	300	7	2,3 %	53
Sa	317	6	1,9 %	52
Do	349	1	0,3 %	50
Lab	247	8	3,0 %	51
Fes	333	4	1,0 %	51


Día medio

	Lab.	Fes.	Medio	Velocidade
00	2	5	3	55
01	1	4	2	53
02	0	7	2	53
03	0	6	2	54
04	1	4	1	57
05	1	2	1	57
06	3	3	3	59
07	4	3	4	53
08	12	4	10	49
09	15	11	13	52
10	19	18	19	48
11	21	28	23	49
12	22	22	22	50
13	22	22	22	53
14	16	17	16	53
15	12	14	13	51
16	12	20	14	50
17	12	41	20	51
18	18	32	22	49
19	21	33	25	51
20	16	20	17	52
21	10	12	10	53
22	7	6	7	50
23	6	9	7	53
TOTAL	254	337	278	
MEDIA HORARIA	11	14	12	52

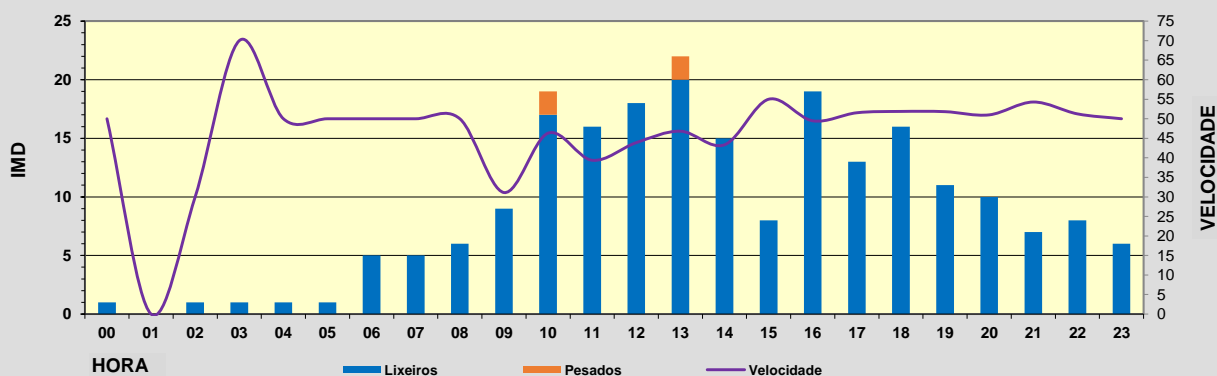

Observacións:

PLAN FUTURO DE ESTACIÓNS DE AFORO EN ESTRADAS DA REDE VIARIA DA DEPUTACIÓN DE PONTEVEDRA
NO PERÍODO 2018-2021. CAMPAÑA DE AFOROS 2018

Estación:	EP5205	NEUMÁTICA	Estrada:	EP5205	Coord. UTM X:	558609,00
Nome:	A LOMBA - ALBEOS		P. q.:	0+200	Coord. UTM Y:	4666429,00
Treito:	A LOMBA - ALBEOS		Día inicial:	07/12/2018	Datum:	WGS84 29N
Concello:	ARBO		Día final:	07/12/2018		
IMD:	218	Distribución:	51 % - 49 %	Porcentaxe de pesados:	1,83 %	

Aforo diario

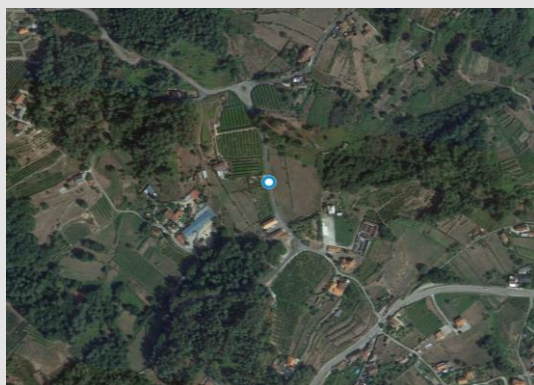
Hora	Lixeiros	Pesados	% Pesados	Velocidade
00	1	0	0,0 %	50
01	0	0	0,0 %	0
02	1	0	0,0 %	30
03	1	0	0,0 %	70
04	1	0	0,0 %	50
05	1	0	0,0 %	50
06	5	0	0,0 %	50
07	5	0	0,0 %	50
08	6	0	0,0 %	50
09	9	0	0,0 %	31
10	17	2	10,5 %	46
11	16	0	0,0 %	39
12	18	0	0,0 %	44
13	20	2	9,1 %	47
14	15	0	0,0 %	43
15	8	0	0,0 %	55
16	19	0	0,0 %	49
17	13	0	0,0 %	52
18	16	0	0,0 %	52
19	11	0	0,0 %	52
20	10	0	0,0 %	51
21	7	0	0,0 %	54
22	8	0	0,0 %	51
23	6	0	0,0 %	50
TOTAL	214	4		
MEDIA HORARIA	9	0	1,8 %	49



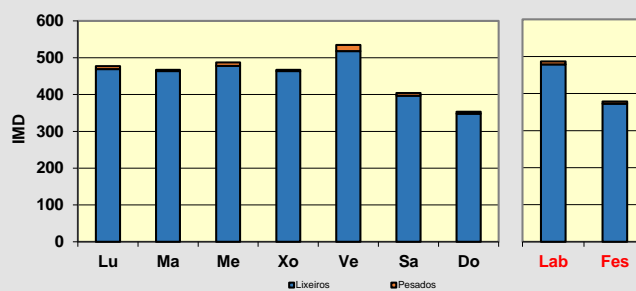
Observacións:

**PLAN FUTURO DE ESTACIÓNS DE AFORO EN ESTRADAS DA REDE VIARIA DA DEPUTACIÓN DE PONTEVEDRA
NO PERÍODO 2018-2021. CAMPAÑA DE AFOROS 2018**

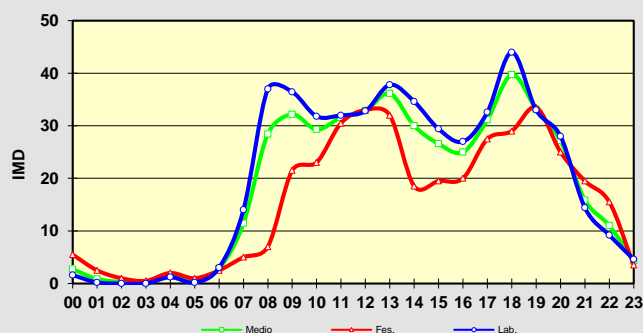
Estación:	EP5304	NEUMÁTICA	Estrada:	EP5304	Coord. UTM X:	561643,53
Nome:	VILLAR - ALBEOS		P. q.:	2+520	Coord. UTM Y:	4666266,91
Treito:	VILLAR - ALBEOS		Día inicial:	17/10/2018	Datum:	WGS84 29N
Concello:	CRECENTE		Día final:	24/10/2018		
IMD:	454	Distribución:	50 % - 50 %	Porcentaxe de pesados:	1,54 %	


Aforo semanal

	Lixeiros	Pesados	% Pes.	Velocidade
Lu	469	8	1,7 %	47
Ma	464	3	0,6 %	49
Me	478	9	1,8 %	49
Xo	464	3	0,6 %	51
Ve	518	17	3,2 %	50
Sa	397	7	1,7 %	47
Do	348	5	1,4 %	48
Lab	479	8	1,6 %	49
Fes	373	6	1,6 %	47


Día medio

	Lab.	Fes.	Medio	Velocidade
00	2	6	3	44
01	0	3	1	48
02	0	1	0	60
03	0	1	0	40
04	1	2	1	43
05	0	1	0	53
06	3	3	3	51
07	14	5	11	47
08	37	7	28	47
09	36	22	32	49
10	32	23	29	49
11	32	31	32	48
12	33	33	33	46
13	38	32	36	53
14	35	19	30	51
15	29	20	27	52
16	27	20	25	51
17	33	28	31	50
18	44	29	40	50
19	33	34	33	45
20	28	25	27	49
21	14	20	16	48
22	9	16	11	45
23	5	4	4	47
TOTAL	485	379	454	
MEDIA HORARIA	20	16	19	49


Observacións:

Reconstruídas:

11 horas do rexistro do martes 23 de outubro

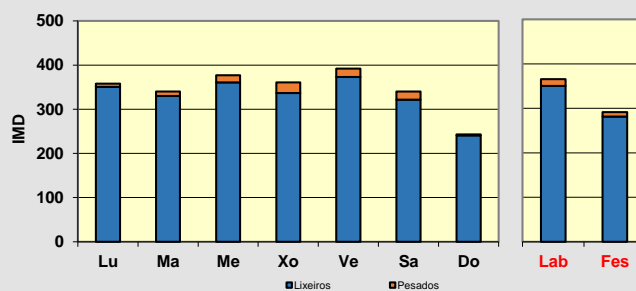
11 horas do rexistro do mércores 24 de outubro

**PLAN FUTURO DE ESTACIÓNS DE AFORO EN ESTRADAS DA REDE VIARIA DA DEPUTACIÓN DE PONTEVEDRA
NO PERÍODO 2018-2021. CAMPAÑA DE AFOROS 2018**

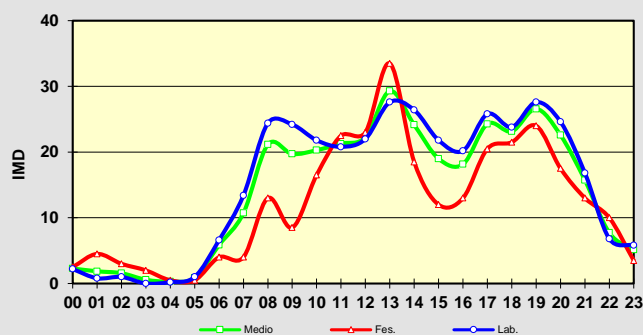
Estación:	EP6004	NEUMÁTICA	Estrada:	EP6004	Coord. UTM X:	566133,96
Nome:	PRADO-VILATUXE		P. q.:	0+990	Coord. UTM Y:	4725144,97
Treito:	PRADO-VILATUXE		Día inicial:	06/11/2018	Datum:	WGS84 29N
Concello:	LALÍN		Día final:	13/11/2018		
IMD:	344	Distribución:	50 % - 50 %	Porcentaxe de pesados:	4,07 %	


Aforo semanal

	Lixeiros	Pesados	% Pes.	Velocidade
Lu	351	7	2,0 %	64
Ma	330	10	2,9 %	61
Me	361	16	4,2 %	63
Xo	337	24	6,6 %	60
Ve	373	19	4,8 %	60
Sa	322	18	5,3 %	61
Do	241	2	0,8 %	60
Lab	350	15	4,2 %	62
Fes	282	10	3,4 %	61


Día medio

	Lab.	Fes.	Medio	Velocidade
00	2	3	2	59
01	1	5	2	58
02	1	3	2	54
03	0	2	1	53
04	0	1	0	50
05	1	1	1	65
06	7	4	6	66
07	13	4	11	64
08	24	13	21	63
09	24	9	20	62
10	22	17	20	59
11	21	23	21	61
12	22	23	22	60
13	28	34	29	61
14	26	19	24	64
15	22	12	19	64
16	20	13	18	63
17	26	21	24	61
18	24	22	23	58
19	28	24	27	60
20	25	18	23	62
21	17	13	16	61
22	7	10	8	61
23	6	4	5	66
TOTAL	366	292	344	
MEDIA HORARIA	15	12	14	61

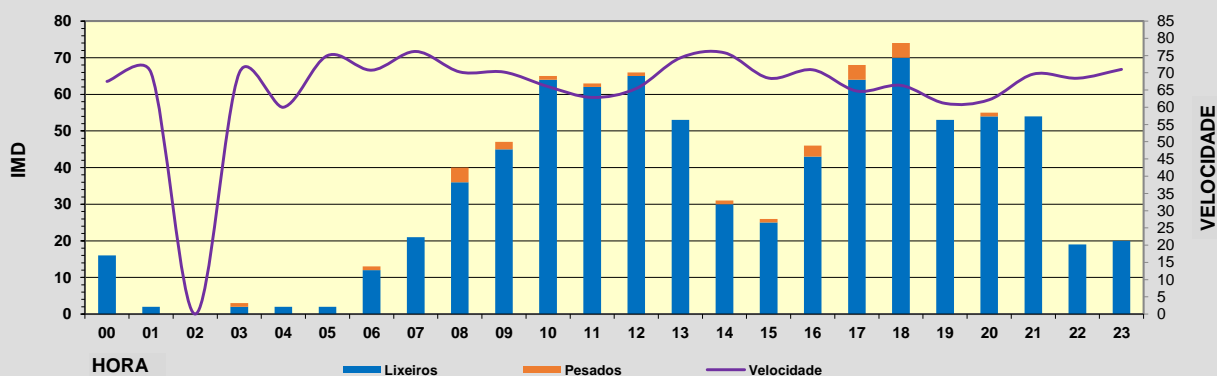

Observacións:

PLAN FUTURO DE ESTACIÓNS DE AFORO EN ESTRADAS DA REDE VIARIA DA DEPUTACIÓN DE PONTEVEDRA
NO PERÍODO 2018-2021. CAMPAÑA DE AFOROS 2018

Estación:	EP6009 TREITO 1	NEUMÁTICA	Estrada:	EP6009	Coord. UTM X:	573435,00
Nome:	LALÍN - RODO - BRÁNTEGA		P. q.:	1+480	Coord. UTM Y:	4725157,00
Treito:	LALÍN - EP6007		Día inicial:	05/12/2018	Datum:	WGS84 29N
Concello:	LALÍN		Día final:	07/12/2018		
IMD:	839	Distribución:	50 % - 50 %	Porcentaxe de pesados:	2,98 %	

Aforo diario

Hora	Lixeiros	Pesados	% Pesados	Velocidade
00	16	0	0,0 %	68
01	2	0	0,0 %	70
02	0	0	0,0 %	0
03	2	1	33,3 %	70
04	2	0	0,0 %	60
05	2	0	0,0 %	75
06	12	1	7,7 %	71
07	21	0	0,0 %	76
08	36	4	10,0 %	70
09	45	2	4,3 %	70
10	64	1	1,5 %	66
11	62	1	1,6 %	63
12	65	1	1,5 %	65
13	53	0	0,0 %	74
14	30	1	3,2 %	76
15	25	1	3,8 %	68
16	43	3	6,5 %	71
17	64	4	5,9 %	65
18	70	4	5,4 %	66
19	53	0	0,0 %	61
20	54	1	1,8 %	62
21	54	0	0,0 %	70
22	19	0	0,0 %	68
23	20	0	0,0 %	71
TOTAL	814	25		
MEDIA HORARIA	34	1	3,0 %	69



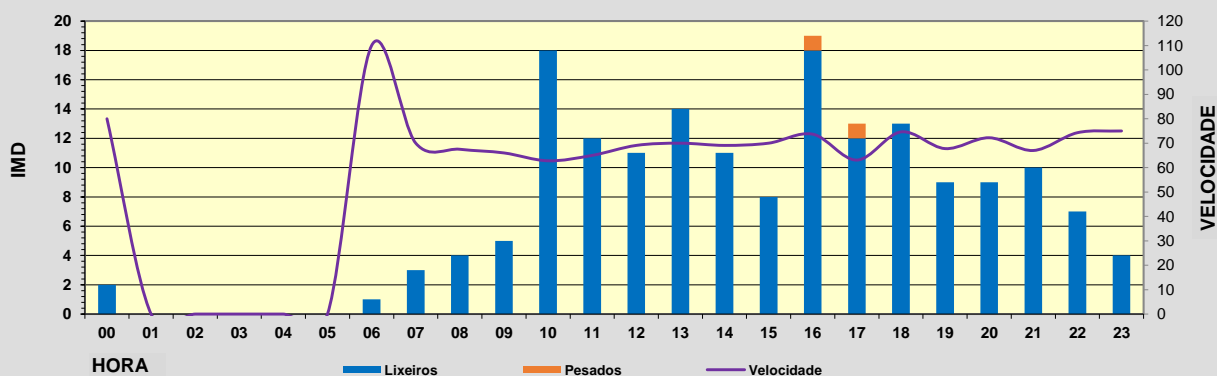

Observacións:

PLAN FUTURO DE ESTACIONES DE AFORO EN ESTRADAS DA REDE VIARIA DA DEPUTACIÓN DE PONTEVEDRA
NO PERÍODO 2018-2021. CAMPAÑA DE AFOROS 2018

Estación:	EP6009 TREITO 2	NEUMÁTICA	Estrada:	EP6009	Coord. UTM X:	572882,00
Nome:	LALÍN - RODO - BRÁNTEGA		P. q.:	11+050	Coord. UTM Y:	4734106,00
Treito:	EP6007 - BRÁNTEGA		Día inicial:	05/12/2018	Datum:	WGS84 29N
Concello:	LALÍN		Día final:	07/12/2018		
IMD:	173	Distribución:	50 % - 50 %	Porcentaxe de pesados:	1,16 %	

Aforo diario

Hora	Lixeiros	Pesados	% Pesados	Velocidade
00	2	0	0,0 %	80
01	0	0	0,0 %	0
02	0	0	0,0 %	0
03	0	0	0,0 %	0
04	0	0	0,0 %	0
05	0	0	0,0 %	0
06	1	0	0,0 %	110
07	3	0	0,0 %	70
08	4	0	0,0 %	68
09	5	0	0,0 %	66
10	18	0	0,0 %	63
11	12	0	0,0 %	65
12	11	0	0,0 %	69
13	14	0	0,0 %	70
14	11	0	0,0 %	69
15	8	0	0,0 %	70
16	18	1	5,3 %	74
17	12	1	7,7 %	63
18	13	0	0,0 %	75
19	9	0	0,0 %	68
20	9	0	0,0 %	72
21	10	0	0,0 %	67
22	7	0	0,0 %	74
23	4	0	0,0 %	75
TOTAL	171	2	1,2 %	
MEDIA HORARIA	7	0	1,2 %	72



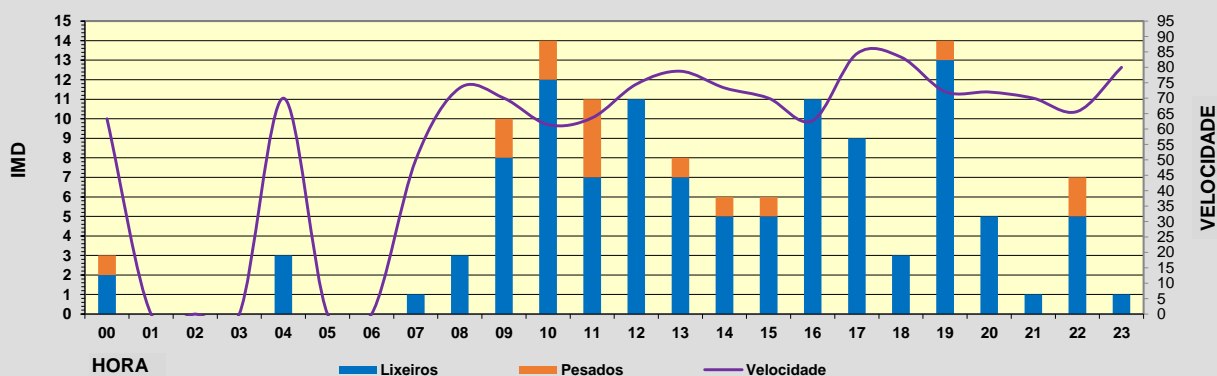
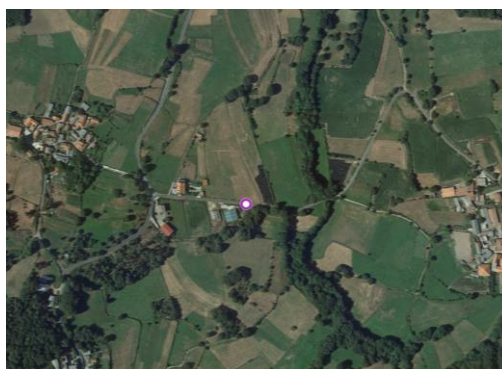
Observacións:

PLAN FUTURO DE ESTACIÓNS DE AFORO EN ESTRADAS DA REDE VIARIA DA DEPUTACIÓN DE PONTEVEDRA
NO PERÍODO 2018-2021. CAMPAÑA DE AFOROS 2018

Estación:	EP6105	NEUMÁTICA	Estrada:	EP6105	Coord. UTM X:	579548,00
Nome:	DOZÓN - PIÑEIRO		P. q.:	0+880	Coord. UTM Y:	4715179,00
Treito:	DOZÓN - PIÑEIRO		Día inicial:	05/12/2018	Datum:	WGS84 29N
Concello:	DOZÓN		Día final:	06/12/2018		
IMD:	127	Distribución:	37 % - 63 %	Porcentaxe de pesados:	11,81 %	

Aforo diario

Hora	Lixeiros	Pesados	% Pesados	Velocidade
00	2	1	33,3 %	63
01	0	0	0,0 %	0
02	0	0	0,0 %	0
03	0	0	0,0 %	0
04	3	0	0,0 %	70
05	0	0	0,0 %	0
06	0	0	0,0 %	0
07	1	0	0,0 %	50
08	3	0	0,0 %	73
09	8	2	20,0 %	70
10	12	2	14,3 %	61
11	7	4	36,4 %	64
12	11	0	0,0 %	75
13	7	1	12,5 %	79
14	5	1	16,7 %	73
15	5	1	16,7 %	70
16	11	0	0,0 %	63
17	9	0	0,0 %	84
18	3	0	0,0 %	83
19	13	1	7,1 %	72
20	5	0	0,0 %	72
21	1	0	0,0 %	70
22	5	2	28,6 %	66
23	1	0	0,0 %	80
TOTAL	112	15		
MEDIA HORARIA	5	1	11,8 %	70



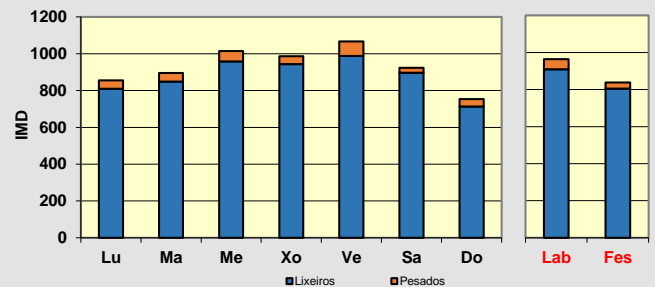
Observacións:

**PLAN FUTURO DE ESTACIÓNS DE AFORO EN ESTRADAS DA REDE VIARIA DA DEPUTACIÓN DE PONTEVEDRA
NO PERÍODO 2018-2021. CAMPAÑA DE AFOROS 2018**

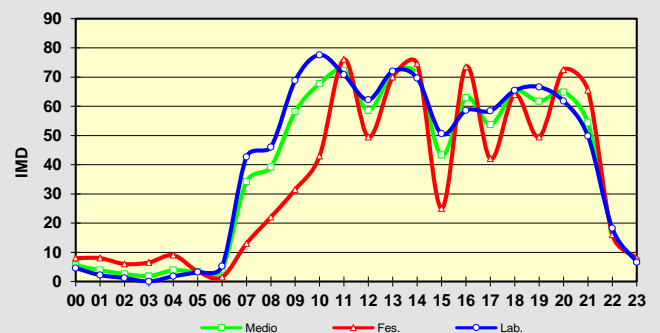
Estación:	EP6201	NEUMÁTICA	Estrada:	EP6201	Coord. UTM X:	586524,00
Nome:	RODEIRO - VILELA		P. q.:	0+570	Coord. UTM Y:	4722681,00
Treito:	RODEIRO - VILELA		Día inicial:	15/11/2018	Datum:	WGS84 29N
Concello:	RODEIRO		Día final:	22/11/2018		
IMD:	928	Distribución:	48 % - 52 %	Porcentaxe de pesados:	5,22 %	


Aforo semanal

	Lixeiros	Pesados	% Pes.	Velocidade
Lu	810	46	5,3 %	64
Ma	849	46	5,1 %	65
Me	958	57	5,6 %	65
Xo	944	43	4,4 %	64
Ve	988	79	7,4 %	64
Sa	897	26	2,8 %	65
Do	713	40	5,3 %	65
Lab	909	55	5,6 %	65
Fes	805	33	3,9 %	65


Día medio

	Lab.	Fes.	Medio	Velocidade
00	5	8	6	60
01	2	8	4	59
02	1	6	3	62
03	0	7	2	66
04	2	9	4	68
05	3	4	3	64
06	5	2	4	63
07	43	13	34	66
08	46	22	39	66
09	69	32	58	62
10	78	43	68	64
11	71	76	72	63
12	62	50	59	65
13	72	70	71	68
14	70	75	71	69
15	51	25	43	65
16	59	74	63	63
17	58	42	54	61
18	65	64	65	64
19	67	50	62	62
20	62	73	65	64
21	50	66	54	67
22	18	16	18	67
23	7	8	7	62
TOTAL	964	838	928	
MEDIA HORARIA	40	35	39	64

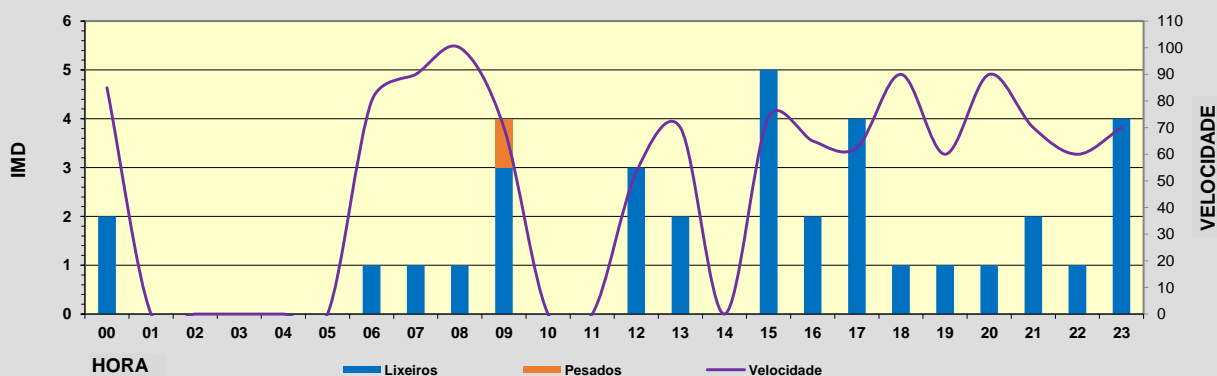
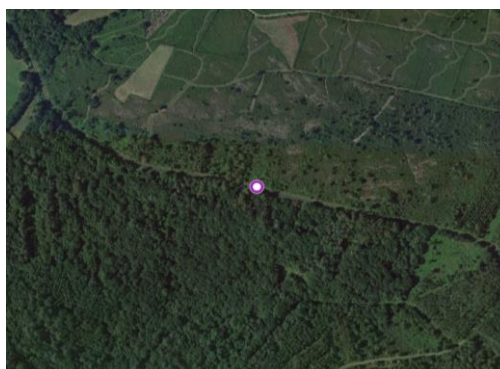

Observacións:

PLAN FUTURO DE ESTACIÓNS DE AFORO EN ESTRADAS DA REDE VIARIA DA DEPUTACIÓN DE PONTEVEDRA
NO PERÍODO 2018-2021. CAMPAÑA DE AFOROS 2018

Estación:	EP6304	NEUMÁTICA	Estrada:	EP6304	Coord. UTM X:	573196,00
Nome:	ÓRREA - VAL - BROCOS		P. q.:	5+500	Coord. UTM Y:	4741192,00
Treito:	ÓRREA - VAL - BROCOS		Día inicial:	05/12/2018	Datum:	WGS84 29N
Concello:	AGOLADA		Día final:	07/12/2018		
IMD:	35	Distribución:	54 % - 46 %	Porcentaxe de pesados:	2,86 %	

Aforo diario


Hora	Lixeiros	Pesados	% Pesados	Velocidade
00	2	0	0,0 %	85
01	0	0	0,0 %	0
02	0	0	0,0 %	0
03	0	0	0,0 %	0
04	0	0	0,0 %	0
05	0	0	0,0 %	0
06	1	0	0,0 %	80
07	1	0	0,0 %	90
08	1	0	0,0 %	100
09	3	1	25,0 %	70
10	0	0	0,0 %	0
11	0	0	0,0 %	0
12	3	0	0,0 %	53
13	2	0	0,0 %	70
14	0	0	0,0 %	0
15	5	0	0,0 %	74
16	2	0	0,0 %	65
17	4	0	0,0 %	63
18	1	0	0,0 %	90
19	1	0	0,0 %	60
20	1	0	0,0 %	90
21	2	0	0,0 %	70
22	1	0	0,0 %	60
23	4	0	0,0 %	70
TOTAL	34	1		
MEDIA HORARIA	1	0	2,9 %	74



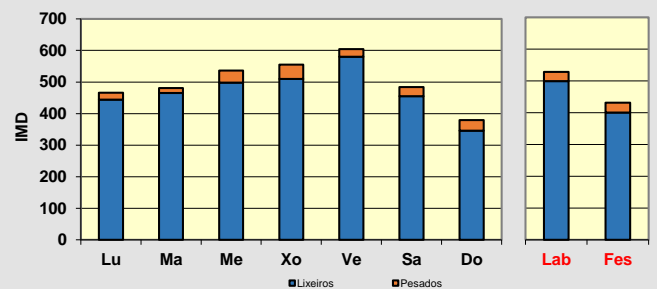
Observacións:

**PLAN FUTURO DE ESTACIÓNS DE AFORO EN ESTRADAS DA REDE VIARIA DA DEPUTACIÓN DE PONTEVEDRA
NO PERÍODO 2018-2021. CAMPAÑA DE AFOROS 2018**

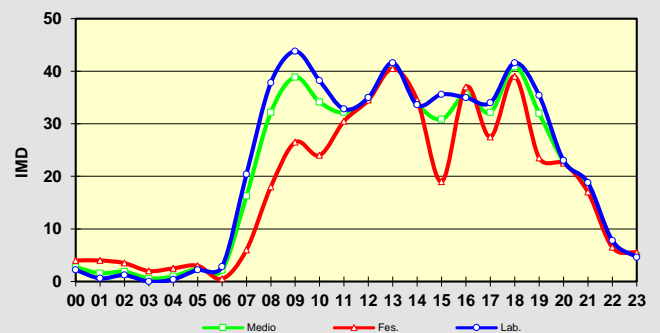
Estación:	EP6306 TREITO 1	NEUMÁTICA	Estrada:	EP6306	Coord. UTM X:	579616,00
Nome:	AGOLADA - CRUCES		P. q.:	0+230	Coord. UTM Y:	4735649,00
Treito:	AGOLADA - EP6302		Día inicial:	12/11/2018	Datum:	WGS84 29N
Concello:	A GOLADA		Día final:	19/11/2018		
IMD:	501	Distribución:	50 % - 50 %	Porcentaxe de pesados:	5,99 %	


Aforo semanal

	Lixeiros	Pesados	% Pes.	Velocidade
Lu	444	22	4,7 %	64
Ma	465	16	3,3 %	63
Me	498	38	7,1 %	63
Xo	510	45	8,1 %	64
Ve	580	24	4,0 %	66
Sa	455	29	6,0 %	64
Do	346	33	8,7 %	63
Lab	499	29	5,5 %	64
Fes	401	31	7,2 %	64

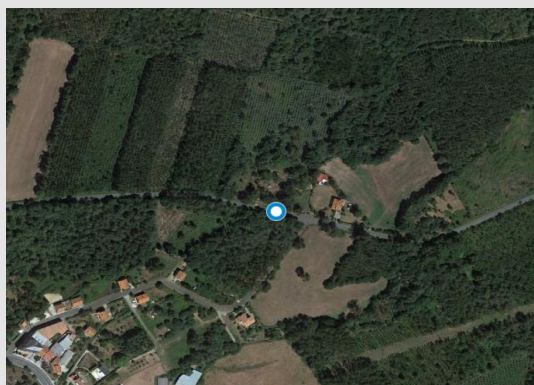

Día medio

	Lab.	Fes.	Medio	Velocidade
00	2	4	3	63
01	1	4	2	71
02	1	4	2	67
03	0	2	1	65
04	0	3	1	70
05	2	3	2	74
06	3	1	2	73
07	20	6	16	69
08	38	18	32	63
09	44	27	39	63
10	38	24	34	58
11	33	31	32	61
12	35	35	35	65
13	42	41	41	65
14	34	35	34	64
15	36	19	31	66
16	35	37	36	64
17	34	28	32	64
18	42	39	41	64
19	35	24	32	65
20	23	23	23	63
21	19	17	18	67
22	8	7	7	66
23	5	6	5	71
TOTAL	528	432	501	
MEDIA HORARIA	22	18	21	66

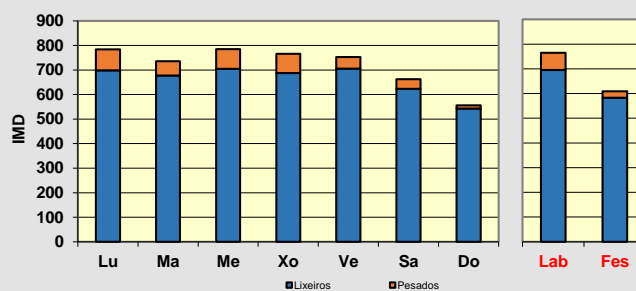

Observacións:

**PLAN FUTURO DE ESTACIÓNS DE AFORO EN ESTRADAS DA REDE VIARIA DA DEPUTACIÓN DE PONTEVEDRA
NO PERÍODO 2018-2021. CAMPAÑA DE AFOROS 2018**

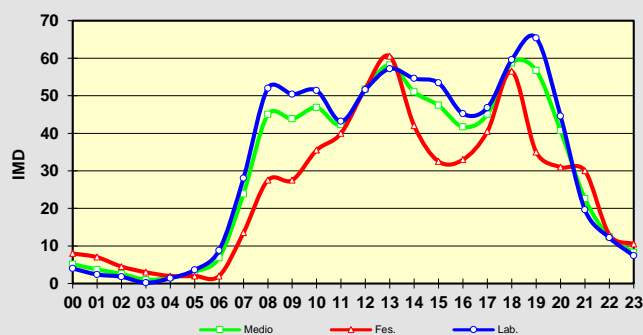
Estación:	EP6306 TREITO 2	NEUMÁTICA	Estrada:	EP6306	Coord. UTM X:	569292,00
Nome:	AGOLADA - CRUCES		P. q.:	15+950	Coord. UTM Y:	4738288,00
Treito:	EP6302 - CRUCES		Día inicial:	12/11/2018	Datum:	WGS84 29N
Concello:	A GOLADA		Día final:	19/11/2018		
IMD:	720	Distribución:	49 % - 51 %	Porcentaxe de pesados:	7,93 %	


Aforo semanal

	Lixeiros	Pesados	% Pes.	Velocidade
Lu	699	85	10,8 %	71
Ma	678	58	7,9 %	73
Me	705	80	10,2 %	72
Xo	688	78	10,2 %	73
Ve	706	47	6,2 %	74
Sa	623	39	5,9 %	74
Do	543	13	2,3 %	74
Lab	695	70	9,1 %	73
Fes	583	26	4,3 %	74


Día medio

	Lab.	Fes.	Medio	Velocidade
00	4	8	5	81
01	2	7	4	73
02	2	5	3	84
03	0	3	1	74
04	1	2	2	76
05	4	2	3	80
06	9	2	7	76
07	28	14	24	77
08	52	28	45	71
09	50	28	44	69
10	51	36	47	71
11	43	40	42	72
12	52	52	52	73
13	57	61	58	77
14	55	42	51	74
15	53	33	47	72
16	45	33	42	72
17	47	41	45	71
18	60	57	59	70
19	65	35	57	70
20	45	31	41	78
21	20	30	23	77
22	12	13	12	80
23	7	11	8	76
TOTAL	765	609	720	
MEDIA HORARIA	32	25	30	75

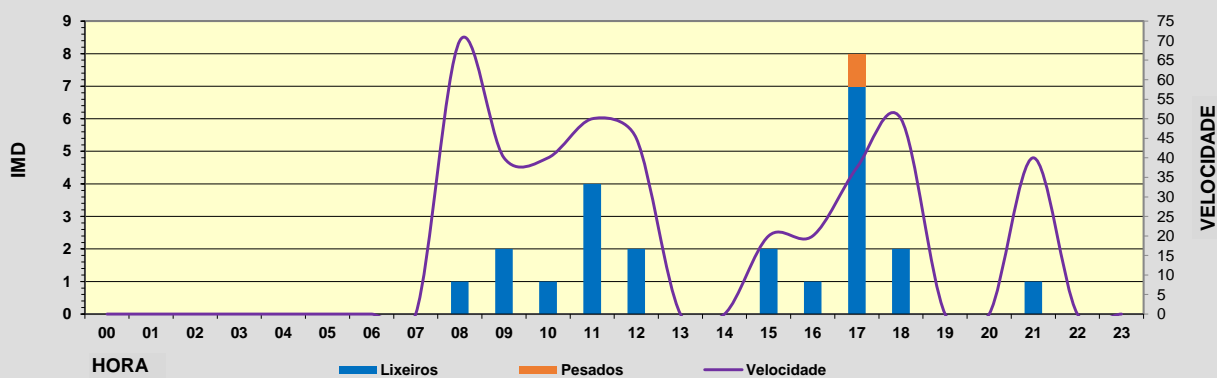


Observacións:

PLAN FUTURO DE ESTACIÓNS DE AFORO EN ESTRADAS DA REDE VIARIA DA DEPUTACIÓN DE PONTEVEDRA
NO PERÍODO 2018-2021. CAMPAÑA DE AFOROS 2018

Estación:	EP6402	NEUMÁTICA	Estrada:	EP6402	Coord. UTM X:	565576,00
Nome:	PORTODEMOUROS - PORTO SAN XUSTO		P. q.:	1+030	Coord. UTM Y:	4744513,00
Treito:	PORTODEMOUROS - PORTO SAN XUSTO		Día inicial:	05/12/2018	Datum:	WGS84 29N
Concello:	VILA DE CRUCES		Día final:	07/12/2018		
IMD:	24	Distribución:	46 % - 54 %	Porcentaxe de pesados:	4,17 %	

Aforo diario

Hora	Lixeiros	Pesados	% Pesados	Velocidade
00	0	0	0,0 %	0
01	0	0	0,0 %	0
02	0	0	0,0 %	0
03	0	0	0,0 %	0
04	0	0	0,0 %	0
05	0	0	0,0 %	0
06	0	0	0,0 %	0
07	0	0	0,0 %	0
08	1	0	0,0 %	70
09	2	0	0,0 %	40
10	1	0	0,0 %	40
11	4	0	0,0 %	50
12	2	0	0,0 %	45
13	0	0	0,0 %	0
14	0	0	0,0 %	0
15	2	0	0,0 %	20
16	1	0	0,0 %	20
17	7	1	12,5 %	38
18	2	0	0,0 %	50
19	0	0	0,0 %	0
20	0	0	0,0 %	0
21	1	0	0,0 %	40
22	0	0	0,0 %	0
23	0	0	0,0 %	0
TOTAL	23	1		
MEDIA HORARIA	1	0	4,2 %	41



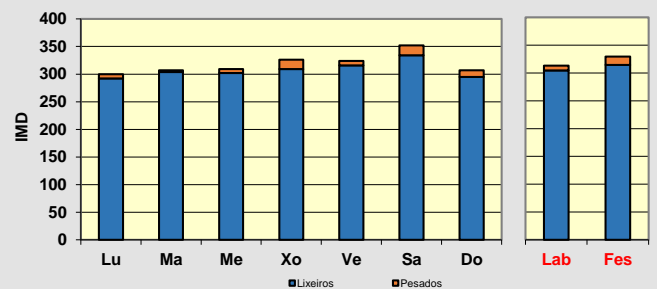
Observacións:

**PLAN FUTURO DE ESTACIÓNS DE AFORO EN ESTRADAS DA REDE VIARIA DA DEPUTACIÓN DE PONTEVEDRA
NO PERÍODO 2018-2021. CAMPAÑA DE AFOROS 2018**

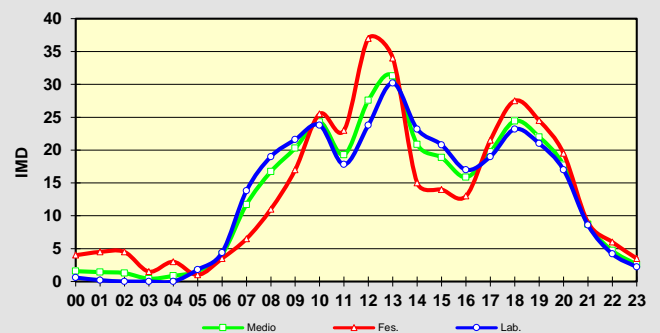
Estación:	EP6407	NEUMÁTICA	Estrada:	EP6407	Coord. UTM X:	558340,00
Nome:	CASEDA - BRANDARIZ		P. q.:	3+700	Coord. UTM Y:	4738289,00
Treito:	CASEDA - BRANDARIZ		Día inicial:	12/11/2018	Datum:	WGS84 29N
Concello:	VILA DE CRUCES		Día final:	19/11/2018		
IMD:	318	Distribución:	51 % - 49 %	Porcentaxe de pesados:	3,14 %	


Aforo semanal

	Lixeiros	Pesados	% Pes.	Velocidade
Lu	292	8	2,7 %	65
Ma	304	3	1,0 %	62
Me	302	7	2,3 %	66
Xo	309	17	5,2 %	64
Ve	316	8	2,5 %	64
Sa	334	18	5,1 %	67
Do	295	12	3,9 %	64
Lab	305	9	2,7 %	64
Fes	315	15	4,6 %	66


Día medio

	Lab.	Fes.	Medio	Velocidade
00	1	4	2	61
01	0	5	1	70
02	0	5	1	62
03	0	2	0	67
04	0	3	1	57
05	2	1	2	65
06	4	4	4	63
07	14	7	12	65
08	19	11	17	66
09	22	17	20	65
10	24	26	24	63
11	18	23	19	66
12	24	37	28	63
13	30	34	31	67
14	23	15	21	70
15	21	14	19	65
16	17	13	16	63
17	19	22	20	60
18	23	28	24	61
19	21	25	22	66
20	17	20	18	66
21	9	9	9	64
22	4	6	5	67
23	2	4	3	65
TOTAL	313	330	318	
MEDIA HORARIA	13	14	13	64

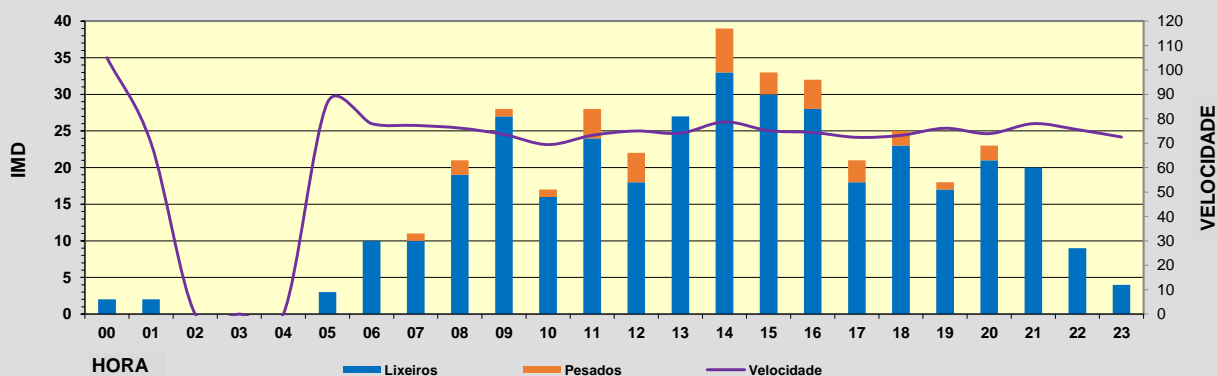
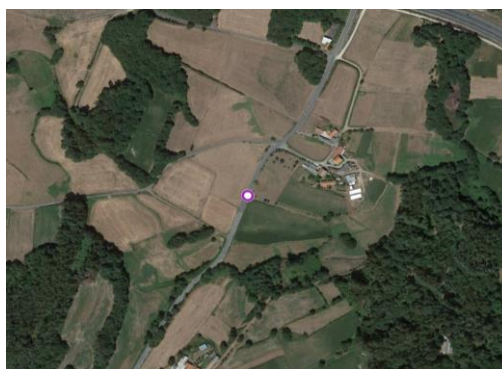

Observacións:

PLAN FUTURO DE ESTACIÓNS DE AFORO EN ESTRADAS DA REDE VIARIA DA DEPUTACIÓN DE PONTEVEDRA
NO PERÍODO 2018-2021. CAMPAÑA DE AFOROS 2018

Estación:	EP6504	NEUMÁTICA	Estrada:	EP6504	Coord. UTM X:	560138,00
Nome:	NEGREIROS - CARBOEIRO		P. q.:	0+820	Coord. UTM Y:	4729464,00
Treito:	NEGREIROS - CARBOEIRO		Día inicial:	10/12/2018	Datum:	WGS84 29N
Concello:	SILLEDA		Día final:	10/12/2018		
IMD:	395	Distribución:	53 % - 47 %	Porcentaxe de pesados:	8,61 %	

Aforo diario

Hora	Lixeiros	Pesados	% Pesados	Velocidade
00	2	0	0,0 %	105
01	2	0	0,0 %	70
02	0	0	0,0 %	0
03	0	0	0,0 %	0
04	0	0	0,0 %	0
05	3	0	0,0 %	87
06	10	0	0,0 %	78
07	10	1	9,1 %	77
08	19	2	9,5 %	76
09	27	1	3,6 %	74
10	16	1	5,9 %	69
11	24	4	14,3 %	73
12	18	4	18,2 %	75
13	27	0	0,0 %	74
14	33	6	15,4 %	79
15	30	3	9,1 %	75
16	28	4	12,5 %	74
17	18	3	14,3 %	72
18	23	2	8,0 %	73
19	17	1	5,6 %	76
20	21	2	8,7 %	74
21	20	0	0,0 %	78
22	9	0	0,0 %	76
23	4	0	0,0 %	73
TOTAL	361	34		
MEDIA HORARIA	15	1	8,6 %	77



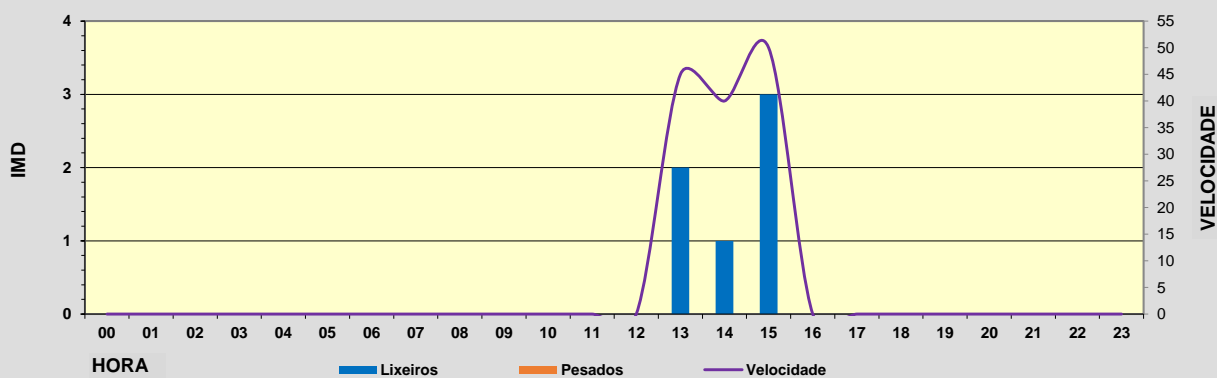

Observacións:

PLAN FUTURO DE ESTACIÓNS DE AFORO EN ESTRADAS DA REDE VIARIA DA DEPUTACIÓN DE PONTEVEDRA
NO PERÍODO 2018-2021. CAMPAÑA DE AFOROS 2018

Estación:	EP6505	NEUMÁTICA	Estrada:	EP6505	Coord. UTM X:	561439,00
Nome:	ACCESO AO MOSTEIRO DE CARBOEIRO		P. q.:	0+780	Coord. UTM Y:	4733579,00
Treito:	ACCESO AO MOSTEIRO DE CARBOEIRO		Día inicial:	10/12/2018	Datum:	WGS84 29N
Concello:	SILLEDA		Día final:	10/12/2018		
IMD:	6	Distribución:	50 % - 50 %	Porcentaxe de pesados:	0,00 %	

Aforo diario


Hora	Lixeiros	Pesados	% Pesados	Velocidade
00	0	0	0,0 %	0
01	0	0	0,0 %	0
02	0	0	0,0 %	0
03	0	0	0,0 %	0
04	0	0	0,0 %	0
05	0	0	0,0 %	0
06	0	0	0,0 %	0
07	0	0	0,0 %	0
08	0	0	0,0 %	0
09	0	0	0,0 %	0
10	0	0	0,0 %	0
11	0	0	0,0 %	0
12	0	0	0,0 %	0
13	2	0	0,0 %	45
14	1	0	0,0 %	40
15	3	0	0,0 %	50
16	0	0	0,0 %	0
17	0	0	0,0 %	0
18	0	0	0,0 %	0
19	0	0	0,0 %	0
20	0	0	0,0 %	0
21	0	0	0,0 %	0
22	0	0	0,0 %	0
23	0	0	0,0 %	0
TOTAL	6	0	0,0 %	45
MEDIA HORARIA	0	0	0,0 %	45



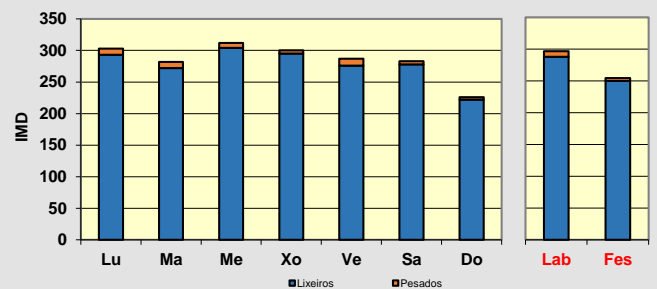
Observacións:

**PLAN FUTURO DE ESTACIÓNS DE AFORO EN ESTRADAS DA REDE VIARIA DA DEPUTACIÓN DE PONTEVEDRA
NO PERÍODO 2018-2021. CAMPAÑA DE AFOROS 2018**

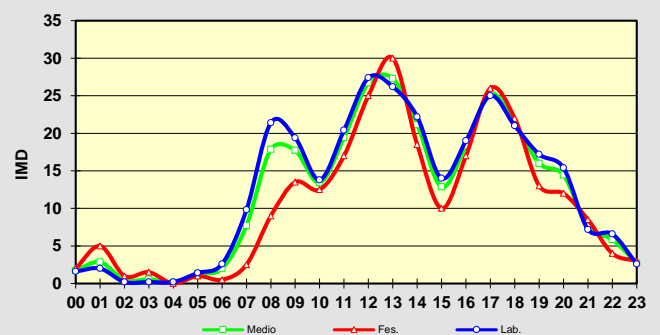
Estación:	EP6506	NEUMÁTICA	Estrada:	EP6506	Coord. UTM X:	559365,89
Nome:	BREIXA - MANDUAS		P. q.:	1+870	Coord. UTM Y:	4732347,62
Treito:	BREIXA - MANDUAS		Día inicial:	06/11/2018	Datum:	WGS84 29N
Concello:	SILLEDA		Día final:	13/11/2018		
IMD:	285	Distribución:	51 % - 49 %	Porcentaxe de pesados:	2,81 %	


Aforo semanal

	Lixeiros	Pesados	% Pes.	Velocidade
Lu	293	10	3,3 %	62
Ma	272	10	3,5 %	62
Me	304	8	2,6 %	60
Xo	295	5	1,7 %	62
Ve	276	11	3,8 %	61
Sa	278	5	1,8 %	63
Do	222	4	1,8 %	62
Lab	288	9	3,0 %	61
Fes	250	5	1,8 %	63


Día medio

	Lab.	Fes.	Medio	Velocidade
00	2	2	2	64
01	2	5	3	64
02	0	1	0	70
03	0	2	1	70
04	0	0	0	80
05	1	1	1	56
06	3	1	2	64
07	10	3	8	60
08	21	9	18	64
09	19	14	18	60
10	14	13	13	58
11	20	17	19	59
12	27	25	27	63
13	26	30	27	66
14	22	19	21	65
15	14	10	13	62
16	19	17	18	58
17	25	26	25	60
18	21	22	21	59
19	17	13	16	60
20	15	12	14	63
21	7	9	8	64
22	7	4	6	64
23	3	3	3	61
TOTAL	297	255	285	
MEDIA HORARIA	12	11	12	63

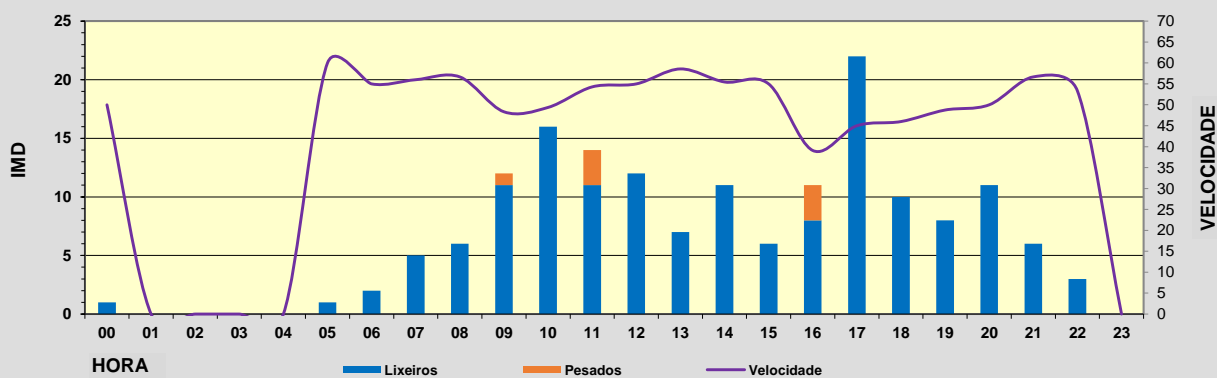

Observacións:

**PLAN FUTURO DE ESTACIONES DE AFORO EN ESTRADAS DA REDE VIARIA DA DEPUTACIÓN DE PONTEVEDRA
 NO PERÍODO 2018-2021. CAMPAÑA DE AFOROS 2018**

Estación:	EP6515	NEUMÁTICA	Estrada:	EP6515	Coord. UTM X:	557010,00
Nome:	SENRA - ESCUADRO		P. q.:	0+880	Coord. UTM Y:	4727498,00
Treito:	SENRA - ESCUADRO		Día inicial:	04/12/2018	Datum:	WGS84 29N
Concello:	SILLEDA		Día final:	05/12/2018		
IMD:	164	Distribución:	48 % - 52 %	Porcentaxe de pesados:	4,27 %	

Aforo diario

Hora	Lixeiros	Pesados	% Pesados	Velocidade
00	1	0	0,0 %	50
01	0	0	0,0 %	0
02	0	0	0,0 %	0
03	0	0	0,0 %	0
04	0	0	0,0 %	0
05	1	0	0,0 %	60
06	2	0	0,0 %	55
07	5	0	0,0 %	56
08	6	0	0,0 %	57
09	11	1	8,3 %	48
10	16	0	0,0 %	49
11	11	3	21,4 %	54
12	12	0	0,0 %	55
13	7	0	0,0 %	59
14	11	0	0,0 %	55
15	6	0	0,0 %	55
16	8	3	27,3 %	39
17	22	0	0,0 %	45
18	10	0	0,0 %	46
19	8	0	0,0 %	49
20	11	0	0,0 %	50
21	6	0	0,0 %	57
22	3	0	0,0 %	53
23	0	0	0,0 %	0
TOTAL	157	7		
MEDIA HORARIA	7	0	4,3 %	52

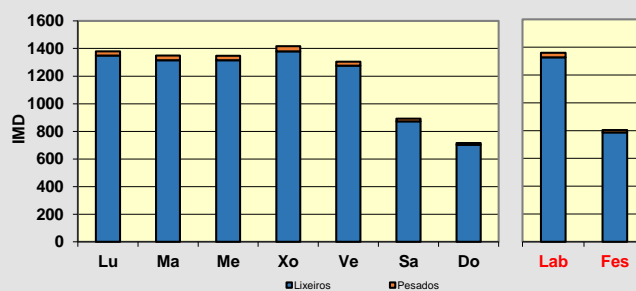

Observacións:

**PLAN FUTURO DE ESTACIÓNS DE AFORO EN ESTRADAS DA REDE VIARIA DA DEPUTACIÓN DE PONTEVEDRA
 NO PERÍODO 2018-2021. CAMPAÑA DE AFOROS 2018**

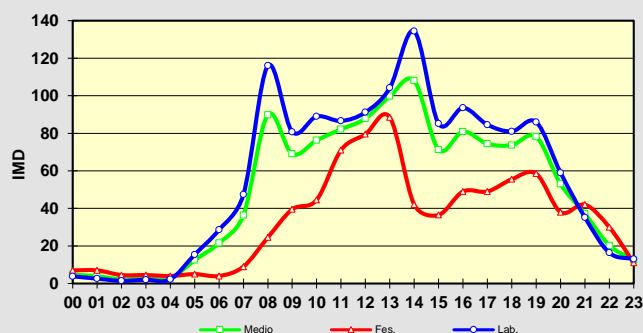
Estación:	EP6517	NEUMÁTICA	Estrada:	EP6517	Coord. UTM X:	561657,38
Nome:	RÚA SILLEDA		P. q.:	0+120	Coord. UTM Y:	4726881,30
Treito:	RÚA SILLEDA		Día inicial:	08/11/2018	Datum:	WGS84 29N
Concello:	SILLEDA		Día final:	15/11/2018		
IMD:	1.201	Distribución:	51 % - 49 %	Porcentaxe de pesados:	2,34 %	


Aforo semanal

	Lixeiros	Pesados	% Pes.	Velocidade
Lu	1.349	31	2,2 %	52
Ma	1.315	34	2,5 %	54
Me	1.316	32	2,4 %	52
Xo	1.380	36	2,5 %	52
Ve	1.275	30	2,3 %	52
Sa	872	20	2,2 %	52
Do	702	14	2,0 %	52
Lab	1.327	33	2,4 %	52
Fes	787	17	2,1 %	52

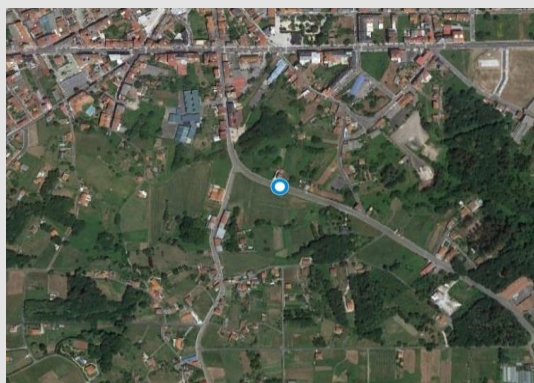

Día medio

	Lab.	Fes.	Medio	Velocidade
00	4	7	5	52
01	3	7	4	53
02	1	5	2	54
03	2	5	3	53
04	2	4	3	54
05	15	5	12	53
06	29	4	22	59
07	47	9	36	54
08	116	25	90	53
09	81	40	69	53
10	89	45	76	50
11	87	71	82	52
12	91	80	88	51
13	104	89	100	53
14	134	42	108	51
15	85	37	71	54
16	94	49	81	53
17	85	49	74	52
18	81	56	74	54
19	86	59	78	51
20	59	38	53	54
21	35	42	37	52
22	16	30	20	50
23	13	11	12	54
TOTAL	1.360	804	1.201	
MEDIA HORARIA	57	34	50	53

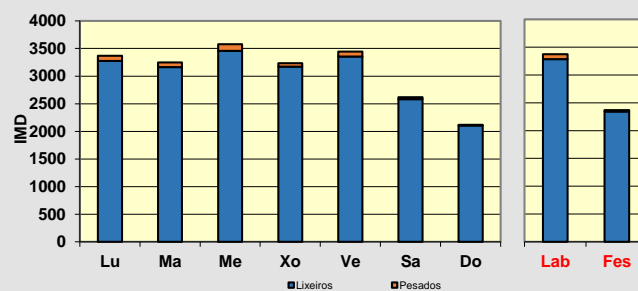

Observacións:

**PLAN FUTURO DE ESTACIÓNS DE AFORO EN ESTRADAS DA REDE VIARIA DA DEPUTACIÓN DE PONTEVEDRA
NO PERÍODO 2018-2021. CAMPAÑA DE AFOROS 2018**

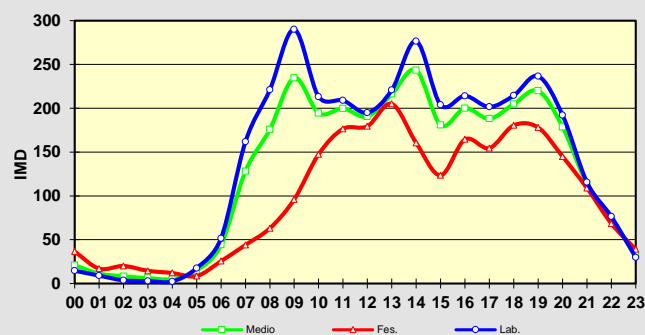
Estación:	EP7001 TREITO 1	NEUMÁTICA	Estrada:	EP7001	Coord. UTM X:	541829,57
Nome:	A ESTRADA - FORCAREI		P. q.:	0+400	Coord. UTM Y:	4725985,26
Treito:	A ESTRADA - EP7025		Día inicial:	05/11/2018	Datum:	WGS84 29N
Concello:	A ESTRADA		Día final:	12/11/2018		
IMD:	3.087	Distribución:	51 % - 49 %	Porcentaxe de pesados:	2,29 %	


Aforo semanal

	Lixeiros	Pesados	% Pes.	Velocidade
Lu	3.273	97	2,9 %	63
Ma	3.165	82	2,5 %	61
Me	3.459	117	3,3 %	63
Xo	3.174	60	1,9 %	61
Ve	3.355	88	2,6 %	61
Sa	2.582	36	1,4 %	65
Do	2.104	15	0,7 %	64
Lab	3.285	89	2,6 %	62
Fes	2.343	26	1,1 %	65



Día medio

	Lab.	Fes.	Medio	Velocidade
00	15	37	21	68
01	9	17	11	68
02	4	20	8	69
03	3	15	6	73
04	2	12	5	73
05	18	9	15	72
06	52	26	44	73
07	162	44	128	67
08	221	63	176	64
09	290	96	235	60
10	213	148	194	62
11	209	177	200	61
12	195	180	191	60
13	221	205	216	62
14	277	161	243	59
15	204	124	181	64
16	214	165	200	63
17	202	155	188	61
18	215	181	205	61
19	237	178	220	62
20	192	145	179	64
21	116	109	114	66
22	76	69	74	67
23	30	39	32	70
TOTAL	3.374	2.369	3.087	
MEDIA HORARIA	141	99	129	65

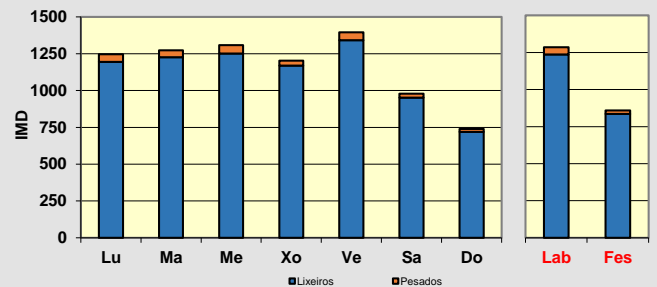

Observacións:

**PLAN FUTURO DE ESTACIÓNS DE AFORO EN ESTRADAS DA REDE VIARIA DA DEPUTACIÓN DE PONTEVEDRA
NO PERÍODO 2018-2021. CAMPAÑA DE AFOROS 2018**

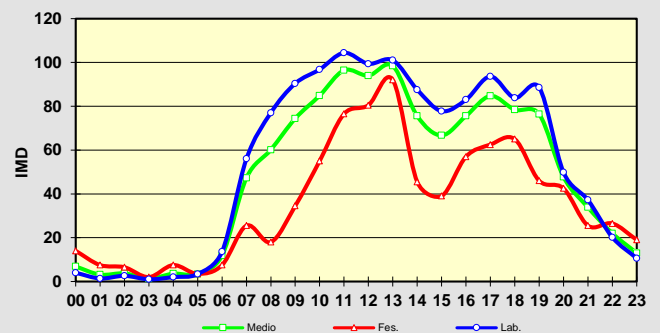
Estación:	EP7001 TREITO 2	NEUMÁTICA	Estrada:	EP7001	Coord. UTM X:	552929,74
Nome:	A ESTRADA - FORCAREI		P. q.:	19+820	Coord. UTM Y:	4716655,96
Treito:	EP7025 - FORCAREI		Día inicial:	05/11/2018	Datum:	WGS84 29N
Concello:	A ESTRADA		Día final:	12/11/2018		
IMD:	1.163	Distribución:	49 % - 51 %	Porcentaxe de pesados:	3,56 %	


Aforo semanal

	Lixeiros	Pesados	% Pes.	Velocidade
Lu	1.194	53	4,3 %	77
Ma	1.226	47	3,7 %	73
Me	1.252	56	4,3 %	79
Xo	1.169	33	2,7 %	76
Ve	1.342	54	3,9 %	74
Sa	951	28	2,9 %	77
Do	720	19	2,6 %	81
Lab	1.237	49	3,8 %	76
Fes	836	24	2,7 %	79


Día medio

	Lab.	Fes.	Medio	Velocidade
00	4	14	7	77
01	1	8	3	78
02	3	7	4	78
03	1	2	1	81
04	2	8	4	76
05	3	4	3	89
06	14	8	12	87
07	56	26	47	83
08	77	18	60	83
09	90	35	74	74
10	97	55	85	72
11	104	77	96	70
12	99	81	94	73
13	101	92	98	78
14	88	46	76	81
15	78	39	67	79
16	83	57	76	74
17	94	63	85	75
18	84	65	78	75
19	89	46	76	76
20	50	43	48	79
21	37	26	34	79
22	20	27	22	81
23	11	19	13	80
TOTAL	1.285	859	1.163	
MEDIA HORARIA	54	36	48	78

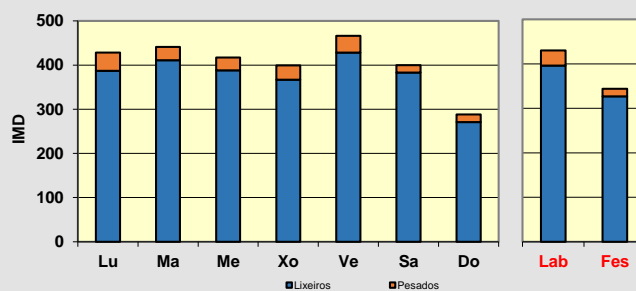

Observacións:

**PLAN FUTURO DE ESTACIÓNS DE AFORO EN ESTRADAS DA REDE VIARIA DA DEPUTACIÓN DE PONTEVEDRA
NO PERÍODO 2018-2021. CAMPAÑA DE AFOROS 2018**

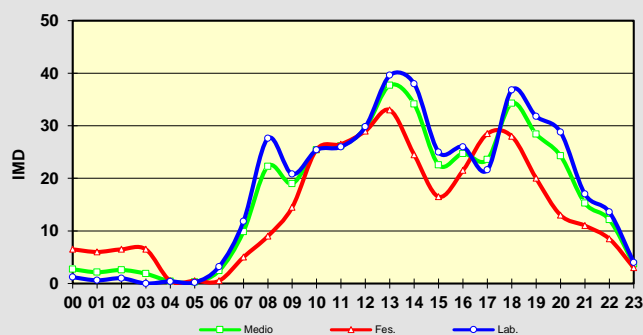
Estación:	EP7005	NEUMÁTICA	Estrada:	EP7005	Coord. UTM X:	542522,00
Nome:	AGUIÓNS - SANTELES - SANTA CRISTINA DE VEA		P. q.:	0+100	Coord. UTM Y:	4727907,00
Treito:	AGUIÓNS - SANTELES - SANTA CRISTINA DE VEA		Día inicial:	26/11/2018	Datum:	WGS84 29N
Concello:	A ESTRADA		Día final:	03/12/2018		
IMD:	406	Distribución:	49 % - 51 %	Porcentaxe de pesados:	7,14 %	


Aforo semanal

	Lixeiros	Pesados	% Pes.	Velocidade
Lu	387	41	9,6 %	64
Ma	411	30	6,8 %	60
Me	388	29	7,0 %	62
Xo	367	32	8,0 %	60
Ve	428	38	8,2 %	60
Sa	383	17	4,3 %	60
Do	271	17	5,9 %	63
Lab	396	34	7,9 %	61
Fes	327	17	4,9 %	61


Día medio

	Lab.	Fes.	Medio	Velocidade
00	1	7	3	51
01	1	6	2	54
02	1	7	3	64
03	0	7	2	67
04	0	1	0	57
05	0	1	0	55
06	3	1	2	54
07	12	5	10	56
08	28	9	22	59
09	21	15	19	62
10	25	26	25	67
11	26	27	26	65
12	30	29	30	66
13	40	33	38	66
14	38	25	34	58
15	25	17	23	58
16	26	22	25	58
17	22	29	24	61
18	37	28	34	64
19	32	20	28	60
20	29	13	24	59
21	17	11	15	59
22	14	9	12	54
23	4	3	4	57
TOTAL	430	344	406	
MEDIA HORARIA	18	14	17	60

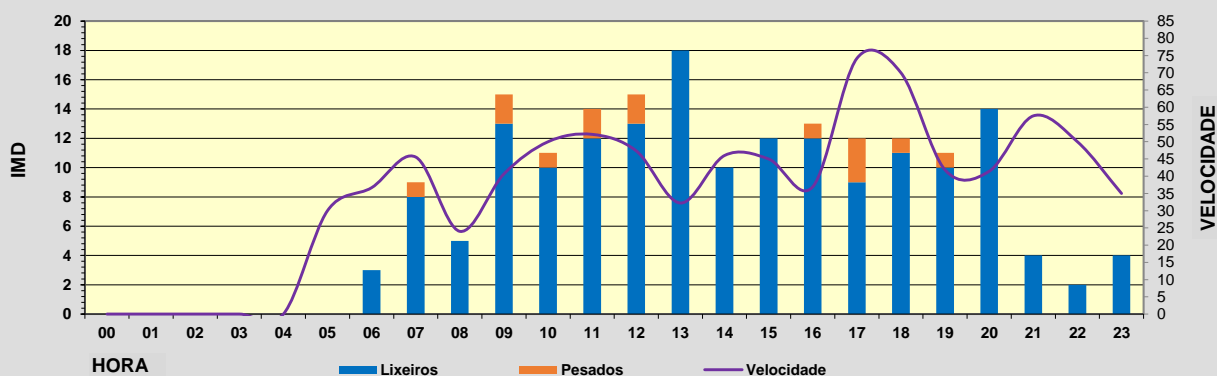
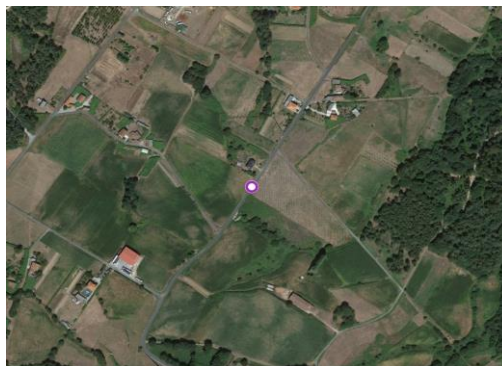

Observacións:

PLAN FUTURO DE ESTACIÓNS DE AFORO EN ESTRADAS DA REDE VIARIA DA DEPUTACIÓN DE PONTEVEDRA
NO PERÍODO 2018-2021. CAMPAÑA DE AFOROS 2018

Estación:	EP7009	NEUMÁTICA	Estrada:	EP7009	Coord. UTM X:	547998,00
Nome:	O SOL - ANCORADOS		P. q.:	1+510	Coord. UTM Y:	4729765,00
Treito:	O SOL - ANCORADOS		Día inicial:	04/12/2018	Datum:	WGS84 29N
Concello:	A ESTRADA		Día final:	05/12/2018		
IMD:	184	Distribución:	57 % - 43 %	Porcentaxe de pesados:	7,61 %	

Aforo diario

Hora	Lixeiros	Pesados	% Pesados	Velocidade
00	0	0	0,0 %	0
01	0	0	0,0 %	0
02	0	0	0,0 %	0
03	0	0	0,0 %	0
04	0	0	0,0 %	0
05	0	0	0,0 %	30
06	3	0	0,0 %	37
07	8	1	11,1 %	46
08	5	0	0,0 %	24
09	13	2	13,3 %	41
10	10	1	9,1 %	50
11	12	2	14,3 %	52
12	13	2	13,3 %	47
13	18	0	0,0 %	32
14	10	0	0,0 %	46
15	12	0	0,0 %	45
16	12	1	7,7 %	37
17	9	3	25,0 %	74
18	11	1	8,3 %	70
19	10	1	9,1 %	42
20	14	0	0,0 %	41
21	4	0	0,0 %	58
22	2	0	0,0 %	50
23	4	0	0,0 %	35
TOTAL	170	14		
MEDIA HORARIA	7	1	7,6 %	45



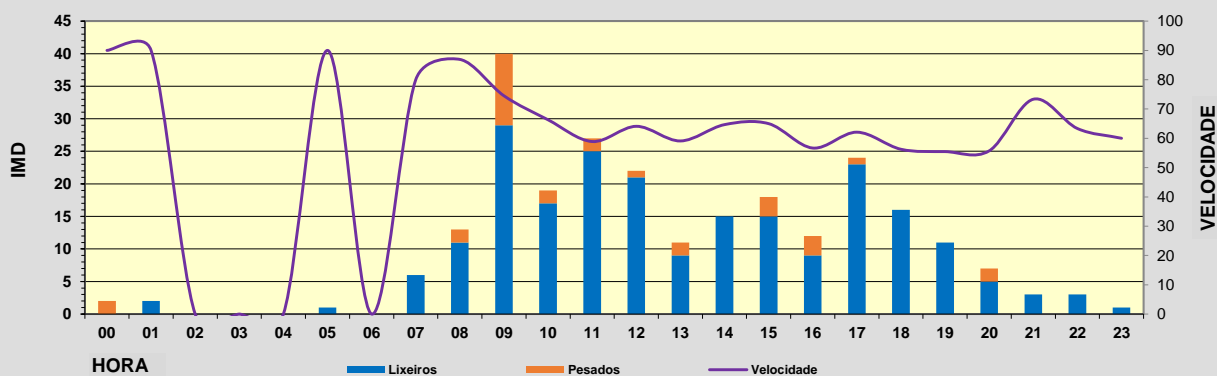
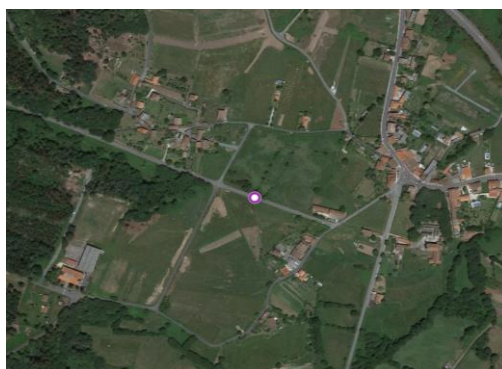
Observacións:

PLAN FUTURO DE ESTACIÓNS DE AFORO EN ESTRADAS DA REDE VIARIA DA DEPUTACIÓN DE PONTEVEDRA
NO PERÍODO 2018-2021. CAMPAÑA DE AFOROS 2018

Estación:	EP7022	NEUMÁTICA	Estrada:	EP7022	Coord. UTM X:	545840,00
Nome:	CODESEDA - SEVIL		P. q.:	0+140	Coord. UTM Y:	4718686,00
Treito:	CODESEDA - SEVIL		Día inicial:	04/12/2018	Datum:	WGS84 29N
Concello:	A ESTRADA		Día final:	05/12/2018		
IMD:	253	Distribución:	53 % - 47 %	Porcentaxe de pesados:	12,25 %	

Aforo diario

Hora	Lixeiros	Pesados	% Pesados	Velocidade
00	0	2	100,0 %	90
01	2	0	0,0 %	90
02	0	0	0,0 %	0
03	0	0	0,0 %	0
04	0	0	0,0 %	0
05	1	0	0,0 %	90
06	0	0	0,0 %	0
07	6	0	0,0 %	80
08	11	2	15,4 %	87
09	29	11	27,5 %	75
10	17	2	10,5 %	66
11	25	2	7,4 %	59
12	21	1	4,5 %	64
13	9	2	18,2 %	59
14	15	0	0,0 %	65
15	15	3	16,7 %	65
16	9	3	25,0 %	57
17	23	1	4,2 %	62
18	16	0	0,0 %	56
19	11	0	0,0 %	55
20	5	2	28,6 %	56
21	3	0	0,0 %	73
22	3	0	0,0 %	63
23	1	0	0,0 %	60
TOTAL	222	31		
MEDIA HORARIA	9	1	12,3 %	69



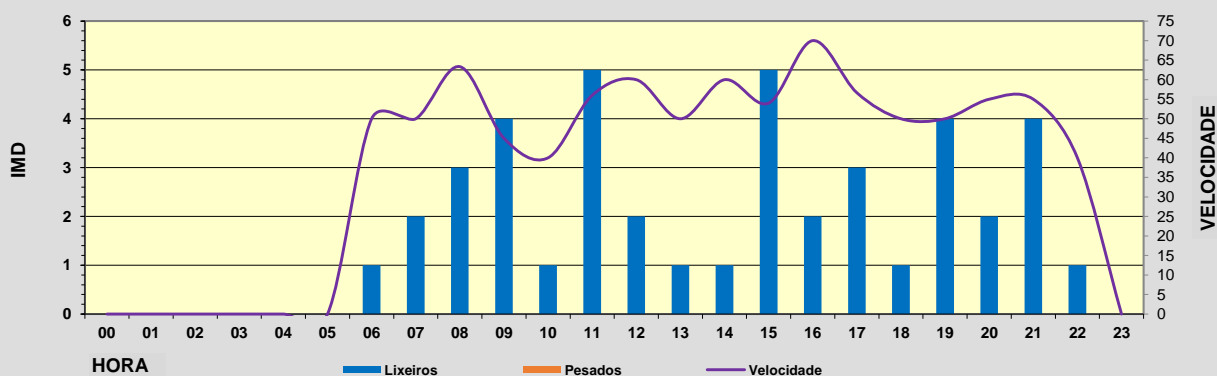
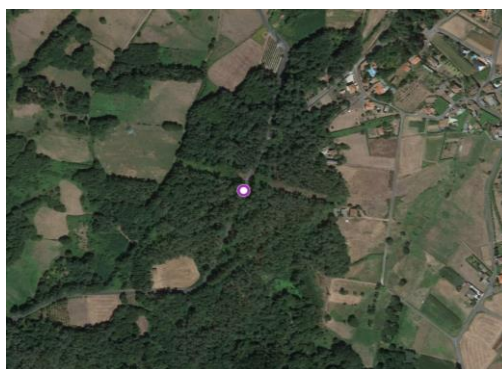
Observacións:

PLAN FUTURO DE ESTACIÓNS DE AFORO EN ESTRADAS DA REDE VIARIA DA DEPUTACIÓN DE PONTEVEDRA
NO PERÍODO 2018-2021. CAMPAÑA DE AFOROS 2018

Estación:	EP7023	NEUMÁTICA	Estrada:	EP7023	Coord. UTM X:	549595,00
Nome:	RIOBÓ - REMESAR		P. q.:	1+080	Coord. UTM Y:	4731487,00
Treito:	RIOBÓ - REMESAR		Día inicial:	04/12/2018	Datum:	WGS84 29N
Concello:	A ESTRADA		Día final:	05/12/2018		
IMD:	42	Distribución:	62 % - 38 %	Porcentaxe de pesados:	0,00 %	

Aforo diario

Hora	Lixeiros	Pesados	% Pesados	Velocidade
00	0	0	0,0 %	0
01	0	0	0,0 %	0
02	0	0	0,0 %	0
03	0	0	0,0 %	0
04	0	0	0,0 %	0
05	0	0	0,0 %	0
06	1	0	0,0 %	50
07	2	0	0,0 %	50
08	3	0	0,0 %	63
09	4	0	0,0 %	45
10	1	0	0,0 %	40
11	5	0	0,0 %	56
12	2	0	0,0 %	60
13	1	0	0,0 %	50
14	1	0	0,0 %	60
15	5	0	0,0 %	54
16	2	0	0,0 %	70
17	3	0	0,0 %	57
18	1	0	0,0 %	50
19	4	0	0,0 %	50
20	2	0	0,0 %	55
21	4	0	0,0 %	55
22	1	0	0,0 %	40
23	0	0	0,0 %	0
TOTAL	42	0		
MEDIA HORARIA	2	0	0,0 %	53



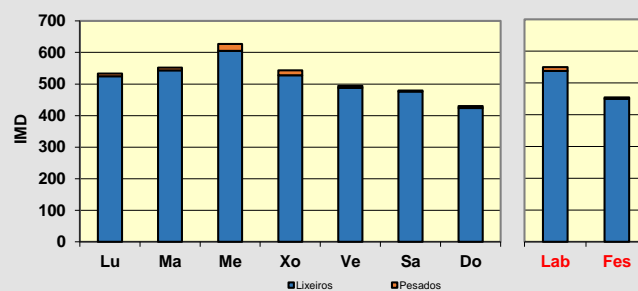
Observacións:

**PLAN FUTURO DE ESTACIÓNS DE AFORO EN ESTRADAS DA REDE VIARIA DA DEPUTACIÓN DE PONTEVEDRA
NO PERÍODO 2018-2021. CAMPAÑA DE AFOROS 2018**

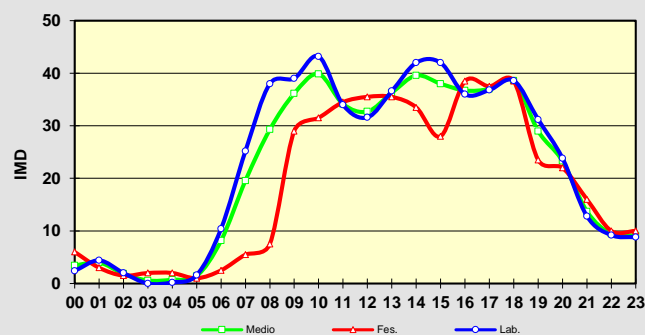
Estación:	EP7104	NEUMÁTICA	Estrada:	EP7104	Coord. UTM X:	550238,92
Nome:	CERDEDO-SANTO DOMINGO		P. q.:	0+100	Coord. UTM Y:	4709064,86
Treito:	CERDEDO-SANTO DOMINGO		Día inicial:	05/11/2018	Datum:	WGS84 29N
Concello:	CERDEDO-COTOBADE		Día final:	12/11/2018		
IMD:	523	Distribución:	49 % - 51 %	Porcentaxe de pesados:	1,89 %	


Aforo semanal

	Lixeiros	Pesados	% Pes.	Velocidade
Lu	525	8	1,5 %	47
Ma	543	9	1,6 %	47
Me	605	22	3,5 %	46
Xo	528	15	2,8 %	47
Ve	488	6	1,2 %	46
Sa	476	3	0,6 %	47
Do	424	6	1,4 %	47
Lab	538	12	2,2 %	47
Fes	450	5	1,0 %	47


Día medio

	Lab.	Fes.	Medio	Velocidade
00	2	6	3	52
01	4	3	4	45
02	2	2	2	42
03	0	2	1	43
04	0	2	1	54
05	2	1	1	52
06	10	3	8	52
07	25	6	20	48
08	38	8	29	48
09	39	29	36	44
10	43	32	40	44
11	34	35	34	46
12	32	36	33	47
13	37	36	36	47
14	42	34	40	49
15	42	28	38	49
16	36	39	37	48
17	37	38	37	45
18	39	39	39	45
19	31	24	29	44
20	24	22	23	49
21	13	16	14	48
22	9	10	9	51
23	9	10	9	50
TOTAL	550	455	523	
MEDIA HORARIA	23	19	22	48

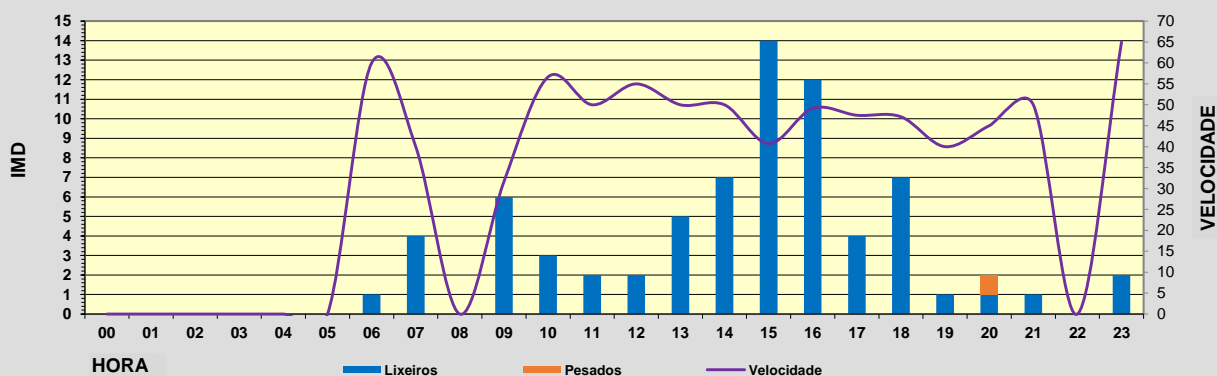
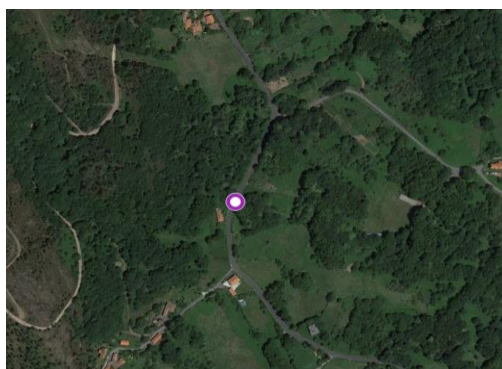

Observacións:

PLAN FUTURO DE ESTACIÓNS DE AFORO EN ESTRADAS DA REDE VIARIA DA DEPUTACIÓN DE PONTEVEDRA
NO PERÍODO 2018-2021. CAMPAÑA DE AFOROS 2018

Estación:	EP7106	NEUMÁTICA	Estrada:	EP7106	Coord. UTM X:	552168,66
Nome:	FOLGOSO – FORCAREI		P. q.:	2+200	Coord. UTM Y:	4711374,15
Treito:	FOLGOSO – FORCAREI		Día inicial:	05/11/2018	Datum:	WGS84 29N
Concello:	CERDEDO-COTOBADE		Día final:	06/11/2018		
IMD:	73	Distribución:	47 % - 53 %	Porcentaxe de pesados:	1,37 %	

Aforo diario

Hora	Lixeiros	Pesados	% Pesados	Velocidade
00	0	0	0,0 %	0
01	0	0	0,0 %	0
02	0	0	0,0 %	0
03	0	0	0,0 %	0
04	0	0	0,0 %	0
05	0	0	0,0 %	0
06	1	0	0,0 %	60
07	4	0	0,0 %	40
08	0	0	0,0 %	0
09	6	0	0,0 %	32
10	3	0	0,0 %	57
11	2	0	0,0 %	50
12	2	0	0,0 %	55
13	5	0	0,0 %	50
14	7	0	0,0 %	50
15	14	0	0,0 %	41
16	12	0	0,0 %	49
17	4	0	0,0 %	48
18	7	0	0,0 %	47
19	1	0	0,0 %	40
20	1	1	50,0 %	45
21	1	0	0,0 %	50
22	0	0	0,0 %	0
23	2	0	0,0 %	65
TOTAL	72	1		
MEDIA HORARIA	3	0	1,4 %	49



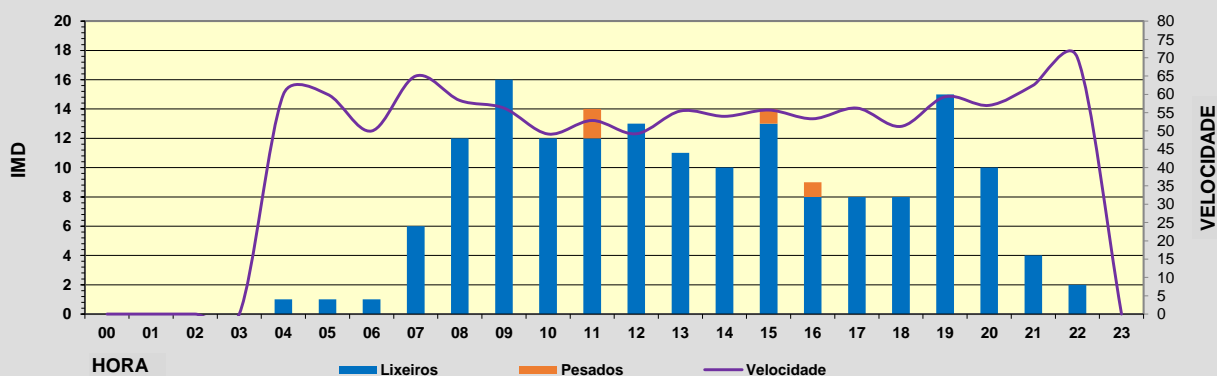
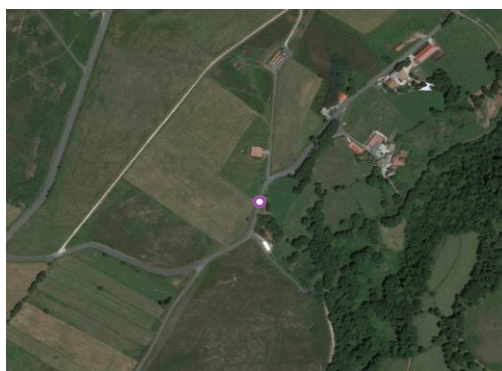
Observacións:

PLAN FUTURO DE ESTACIÓNS DE AFORO EN ESTRADAS DA REDE VIARIA DA DEPUTACIÓN DE PONTEVEDRA
NO PERÍODO 2018-2021. CAMPAÑA DE AFOROS 2018

Estación:	EP7202	NEUMÁTICA	Estrada:	EP7202	Coord. UTM X:	555770,00
Nome:	PEREIRA - ACIVEIRO - RAMAL DO CONVENTO		P. q.:	0+550	Coord. UTM Y:	4719928,00
Treito:	PEREIRA - ACIVEIRO - RAMAL DO CONVENTO		Día inicial:	10/12/2018	Datum:	WGS84 29N
Concello:	FORCAREI		Día final:	10/12/2018		
IMD:	167	Distribución:	51 % - 49 %	Porcentaxe de pesados:	2,40 %	

Aforo diario


Hora	Lixeiros	Pesados	% Pesados	Velocidade
00	0	0	0,0 %	0
01	0	0	0,0 %	0
02	0	0	0,0 %	0
03	0	0	0,0 %	0
04	1	0	0,0 %	60
05	1	0	0,0 %	60
06	1	0	0,0 %	50
07	6	0	0,0 %	65
08	12	0	0,0 %	58
09	16	0	0,0 %	56
10	12	0	0,0 %	49
11	12	2	14,3 %	53
12	13	0	0,0 %	49
13	11	0	0,0 %	55
14	10	0	0,0 %	54
15	13	1	7,1 %	56
16	8	1	11,1 %	53
17	8	0	0,0 %	56
18	8	0	0,0 %	51
19	15	0	0,0 %	59
20	10	0	0,0 %	57
21	4	0	0,0 %	63
22	2	0	0,0 %	70
23	0	0	0,0 %	0
TOTAL	163	4		
MEDIA HORARIA	7	0	2,4 %	57



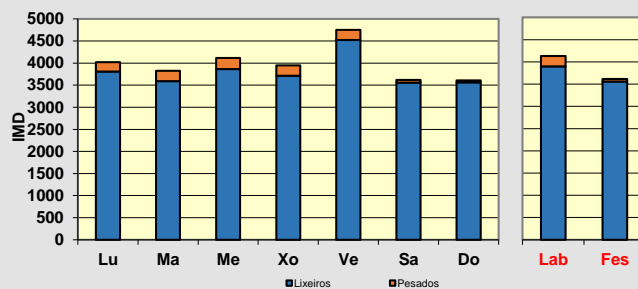
Observacións:

**PLAN FUTURO DE ESTACIÓNS DE AFORO EN ESTRADAS DA REDE VIARIA DA DEPUTACIÓN DE PONTEVEDRA
NO PERÍODO 2018-2021. CAMPAÑA DE AFOROS 2018**

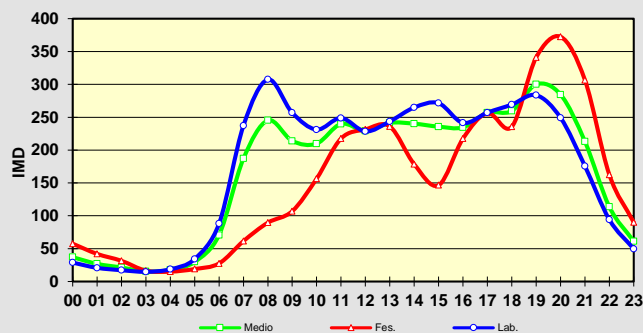
Estación:	EP8001 TREITO 1	NEUMÁTICA	Estrada:	EP8001	Coord. UTM X:	528040,53
Nome:	CALDAS - CARRACEDO - CATOIRA		P. q.:	1+000	Coord. UTM Y:	4721561,07
Treito:	CALDAS - PO548		Día inicial:	17/09/2018	Datum:	WGS84 29N
Concello:	CALDAS DE REIS		Día final:	24/09/2018		
IMD:	3.984	Distribución:	49 % - 51 %	Porcentaxe de pesados:	4,59 %	


Aforo semanal

	Lixeiros	Pesados	% Pes.	Velocidade
Lu	3.806	215	5,3 %	77
Ma	3.589	239	6,2 %	76
Me	3.863	250	6,1 %	76
Xo	3.715	234	5,9 %	75
Ve	4.522	228	4,8 %	75
Sa	3.557	64	1,8 %	78
Do	3.561	49	1,4 %	78
Lab	3.899	233	5,6 %	76
Fes	3.559	57	1,6 %	78



Día medio

	Lab.	Fes.	Medio	Velocidade
00	29	58	37	77
01	21	42	27	79
02	17	32	21	77
03	15	17	15	75
04	19	15	18	76
05	34	19	30	80
06	88	28	71	77
07	237	62	187	74
08	307	90	245	74
09	257	107	214	74
10	231	157	210	75
11	249	218	240	76
12	228	232	229	77
13	244	236	241	78
14	265	179	240	78
15	271	147	236	78
16	241	218	235	78
17	257	257	257	76
18	269	236	260	76
19	284	341	300	75
20	249	373	284	76
21	176	307	213	78
22	94	163	114	78
23	50	90	61	78
TOTAL	4.132	3.616	3.984	
MEDIA HORARIA	172	151	166	77

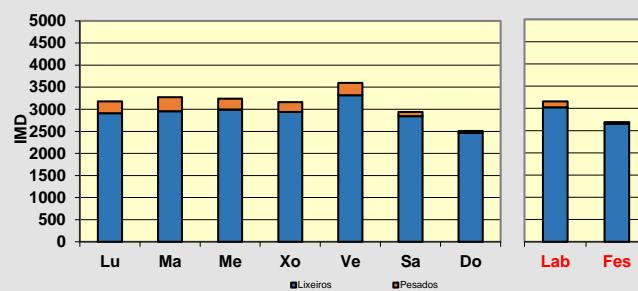

Observacións:

**PLAN FUTURO DE ESTACIÓNS DE AFORO EN ESTRADAS DA REDE VIARIA DA DEPUTACIÓN DE PONTEVEDRA
 NO PERÍODO 2018-2021. CAMPAÑA DE AFOROS 2018**

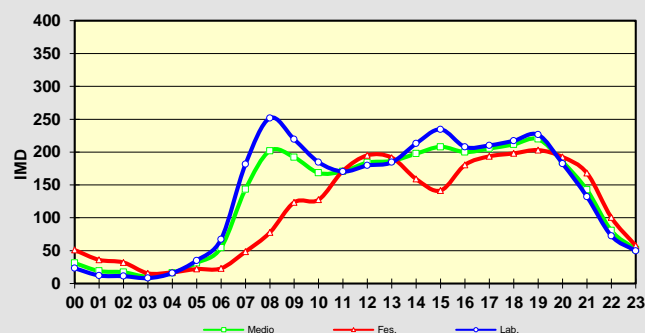
Estación:	EP8001 TREITO 1	NEUMÁTICA	Estrada:	EP8001	Coord. UTM X:	528040,53
Nome:	CALDAS - CARRACEDO - CATOIRA		P. q.:	1+000	Coord. UTM Y:	4721561,07
Treito:	CALDAS - PO548		Día inicial:	28/11/2018	Datum:	WGS84 29N
Concello:	CALDAS DE REIS		Día final:	05/12/2018		
IMD:	3.129	Distribución:	49 % - 51 %	Porcentaxe de pesados:	6,70 %	


Aforo semanal

	Lixeiros	Pesados	% Pes.	Velocidade
Lu	2.913	266	8,4 %	65
Ma	2.957	316	9,7 %	68
Me	2.992	245	7,6 %	68
Xo	2.940	219	6,9 %	68
Ve	3.315	283	7,9 %	69
Sa	2.844	94	3,2 %	69
Do	2.467	43	1,7 %	66
Lab	3.023	133	8,1 %	68
Fes	2.656	34	2,5 %	68


Día medio

	Lab.	Fes.	Medio	Velocidade
00	23	51	31	69
01	12	36	19	68
02	11	32	17	70
03	8	16	10	68
04	16	17	16	71
05	35	22	31	70
06	67	23	55	70
07	181	49	143	67
08	252	78	202	67
09	219	124	192	67
10	185	128	168	66
11	170	172	171	67
12	180	195	184	66
13	184	192	186	69
14	213	159	198	69
15	235	142	208	68
16	208	181	200	66
17	210	194	205	66
18	217	198	212	67
19	226	203	220	67
20	182	193	185	69
21	132	168	142	70
22	73	101	81	71
23	50	58	52	70
TOTAL	3.290	2.726	3.129	
MEDIA HORARIA	137	114	130	68

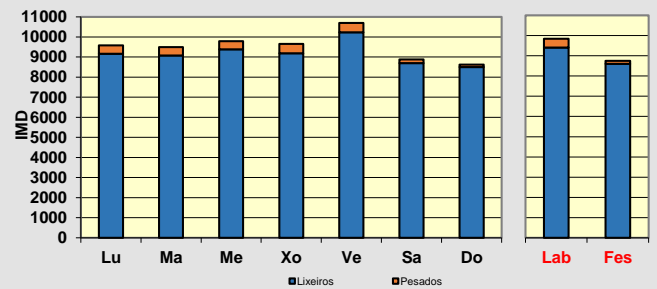

Observacións:

**PLAN FUTURO DE ESTACIÓNS DE AFORO EN ESTRADAS DA REDE VIARIA DA DEPUTACIÓN DE PONTEVEDRA
NO PERÍODO 2018-2021. CAMPAÑA DE AFOROS 2018**

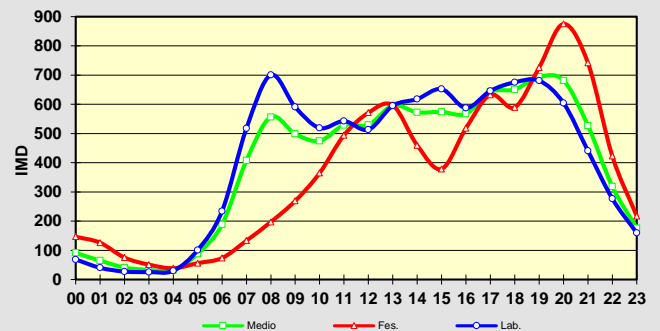
Estación:	EP8001 TREITO 2	NEUMÁTICA	Estrada:	EP8001	Coord. UTM X:	523574,21
Nome:	CALDAS - CARRACEDO - CATOIRA		P. q.:	8+510	Coord. UTM Y:	4724483,86
Treito:	PO548 - CARRACEDO		Día inicial:	17/09/2018	Datum:	WGS84 29N
Concello:	CALDAS DE REIS		Día final:	24/09/2018		
IMD:	9.532	Distribución:	50 % - 50 %	Porcentaxe de pesados:	3,70 %	


Aforo semanal

	Lixeiros	Pesados	% Pes.	Velocidade
Lu	9.160	420	4,4 %	71
Ma	9.081	409	4,3 %	70
Me	9.384	412	4,2 %	71
Xo	9.185	472	4,9 %	70
Ve	10.238	457	4,3 %	70
Sa	8.703	178	2,0 %	71
Do	8.504	118	1,4 %	70
Lab	9.410	434	4,4 %	70
Fes	8.604	148	1,7 %	70

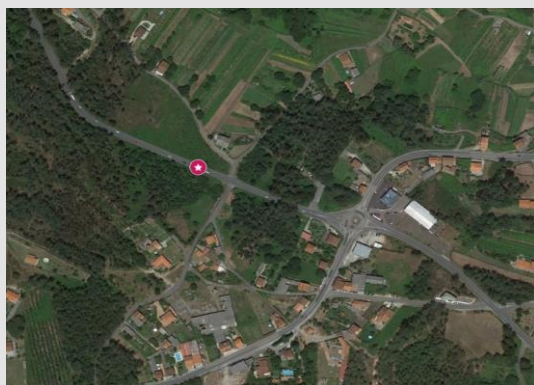

Día medio

	Lab.	Fes.	Medio	Velocidade
00	69	147	91	74
01	40	126	65	75
02	27	75	41	72
03	26	51	33	76
04	30	39	32	75
05	101	56	88	78
06	234	74	188	75
07	517	133	408	70
08	700	197	556	70
09	590	269	499	70
10	519	365	475	70
11	542	494	529	70
12	513	571	530	70
13	595	597	596	72
14	618	460	573	71
15	652	379	574	72
16	587	518	568	71
17	646	633	642	69
18	675	590	651	69
19	681	726	694	69
20	604	875	681	69
21	441	742	527	68
22	277	423	318	71
23	159	217	176	74
TOTAL	9.844	8.752	9.532	
MEDIA HORARIA	410	365	397	72

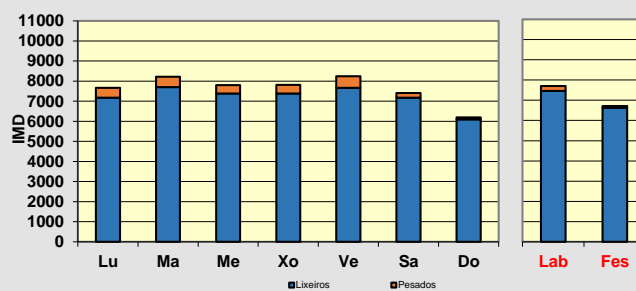

Observacións:

**PLAN FUTURO DE ESTACIÓNS DE AFORO EN ESTRADAS DA REDE VIARIA DA DEPUTACIÓN DE PONTEVEDRA
NO PERÍODO 2018-2021. CAMPAÑA DE AFOROS 2018**

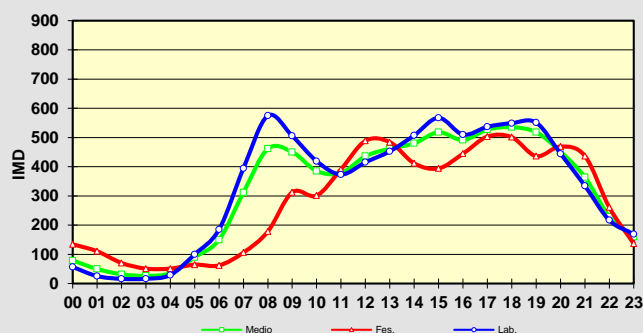
Estación:	EP8001 TREITO 2	NEUMÁTICA	Estrada:	EP8001	Coord. UTM X:	523574,21
Nome:	CALDAS - CARRACEDO - CATOIRA		P. q.:	8+510	Coord. UTM Y:	4724483,86
Treito:	PO548 - CARRACEDO		Día inicial:	28/11/2018	Datum:	WGS84 29N
Concello:	CALDAS DE REIS		Día final:	05/12/2018		
IMD:	7.619	Distribución:	51 % - 49 %	Porcentaxe de pesados:	5,17 %	


Aforo semanal

	Lixeiros	Pesados	% Pes.	Velocidade
Lu	7.181	481	6,3 %	72
Ma	7.700	520	6,3 %	75
Me	7.386	416	5,3 %	75
Xo	7.379	434	5,6 %	75
Ve	7.661	577	7,0 %	75
Sa	7.173	233	3,1 %	76
Do	6.092	97	1,6 %	74
Lab	7.461	243	6,1 %	75
Fes	6.633	83	2,4 %	75


Día medio

	Lab.	Fes.	Medio	Velocidade
00	57	135	79	75
01	25	111	50	75
02	16	71	32	74
03	16	51	26	74
04	29	51	35	75
05	100	65	90	75
06	185	62	150	75
07	394	106	312	73
08	575	178	461	73
09	505	313	450	74
10	419	301	385	74
11	373	391	378	74
12	415	489	436	74
13	453	484	462	75
14	507	412	480	76
15	567	394	518	75
16	510	445	491	74
17	537	503	527	75
18	549	501	535	75
19	551	436	518	75
20	444	469	451	76
21	334	437	364	76
22	217	261	229	77
23	169	137	160	77
TOTAL	7.947	6.798	7.619	
MEDIA HORARIA	331	283	317	75

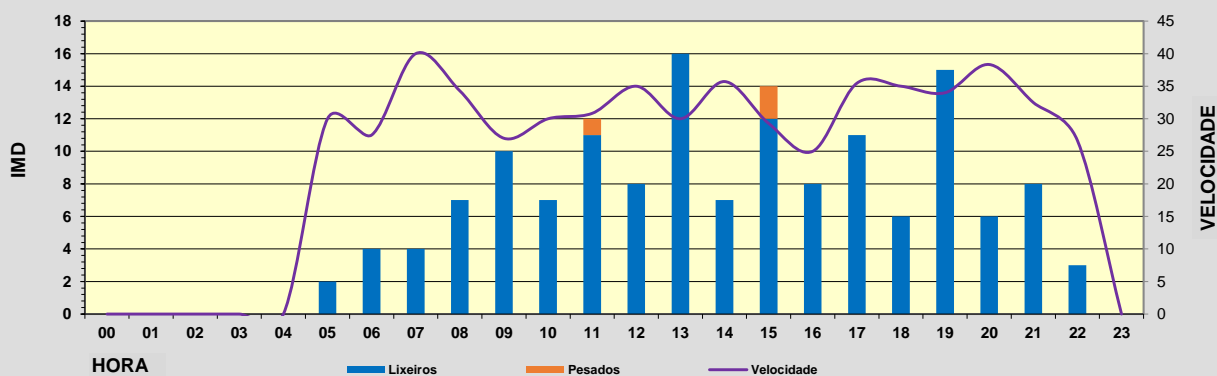

Observacións:

PLAN FUTURO DE ESTACIÓNS DE AFORO EN ESTRADAS DA REDE VIARIA DA DEPUTACIÓN DE PONTEVEDRA
NO PERÍODO 2018-2021. CAMPAÑA DE AFOROS 2018

Estación:	EP8003	NEUMÁTICA	Estrada:	EP8003	Coord. UTM X:	527751,64
Nome:	N550 - PARADELA DE BEMIL		P. q.:	2+650	Coord. UTM Y:	4720671,25
Treito:	N550 - PARADELA DE BEMIL		Día inicial:	29/10/2018	Datum:	WGS84 29N
Concello:	CALDAS DE REIS		Día final:	30/10/2018		
IMD:	148	Distribución:	55 % - 45 %	Porcentaxe de pesados:	2,03 %	

Aforo diario


Hora	Lixeiros	Pesados	% Pesados	Velocidade
00	0	0	0,0 %	0
01	0	0	0,0 %	0
02	0	0	0,0 %	0
03	0	0	0,0 %	0
04	0	0	0,0 %	0
05	2	0	0,0 %	30
06	4	0	0,0 %	28
07	4	0	0,0 %	40
08	7	0	0,0 %	34
09	10	0	0,0 %	27
10	7	0	0,0 %	30
11	11	1	8,3 %	31
12	8	0	0,0 %	35
13	16	0	0,0 %	30
14	7	0	0,0 %	36
15	12	2	14,3 %	29
16	8	0	0,0 %	25
17	11	0	0,0 %	35
18	6	0	0,0 %	35
19	15	0	0,0 %	34
20	6	0	0,0 %	38
21	8	0	0,0 %	33
22	3	0	0,0 %	27
23	0	0	0,0 %	0
TOTAL	145	3		
MEDIA HORARIA	6	0	2,0 %	32



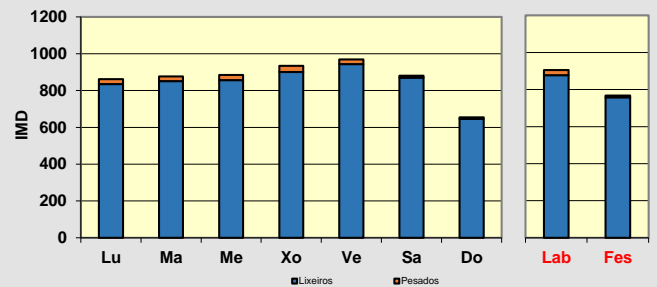
Observacións:

**PLAN FUTURO DE ESTACIÓNS DE AFORO EN ESTRADAS DA REDE VIARIA DA DEPUTACIÓN DE PONTEVEDRA
NO PERÍODO 2018-2021. CAMPAÑA DE AFOROS 2018**

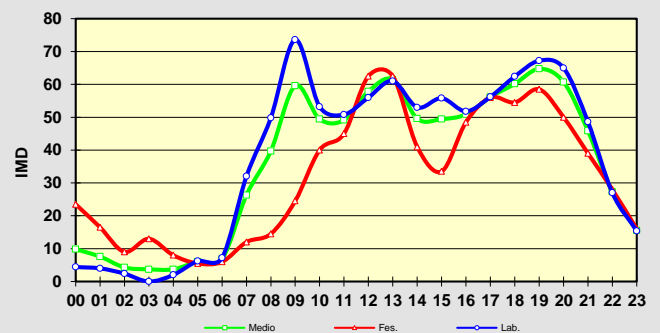
Estación:	EP8101	NEUMÁTICA	Estrada:	EP8101	Coord. UTM X:	527274,00
Nome:	PORTAS - ROMAI		P. q.:	2+840	Coord. UTM Y:	4711664,00
Treito:	PORTAS - ROMAI		Día inicial:	12/11/2018	Datum:	WGS84 29N
Concello:	PORTAS		Día final:	19/11/2018		
IMD:	866	Distribución:	50 % - 50 %	Porcentaxe de pesados:	2,66 %	


Aforo semanal

	Lixeiros	Pesados	% Pes.	Velocidade
Lu	835	27	3,1 %	63
Ma	851	25	2,9 %	64
Me	857	27	3,1 %	65
Xo	901	33	3,5 %	64
Ve	943	26	2,7 %	65
Sa	870	11	1,2 %	65
Do	646	8	1,2 %	64
Lab	877	28	3,0 %	64
Fes	758	10	1,2 %	65

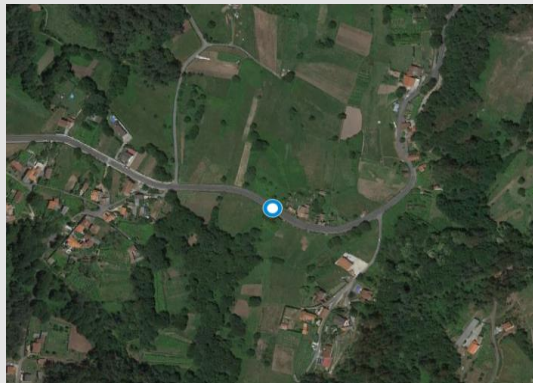

Día medio

	Lab.	Fes.	Medio	Velocidade
00	4	24	10	72
01	4	17	8	73
02	2	9	4	70
03	0	13	4	65
04	2	8	4	74
05	6	6	6	74
06	7	6	7	68
07	32	12	26	63
08	50	15	40	64
09	74	25	60	61
10	53	40	49	61
11	51	45	49	63
12	56	63	58	63
13	61	63	61	67
14	53	41	50	66
15	56	34	49	66
16	52	49	51	65
17	56	56	56	62
18	62	55	60	62
19	67	59	65	64
20	65	50	61	65
21	49	39	46	66
22	27	28	27	68
23	15	16	16	67
TOTAL	905	768	866	
MEDIA HORARIA	38	32	36	66

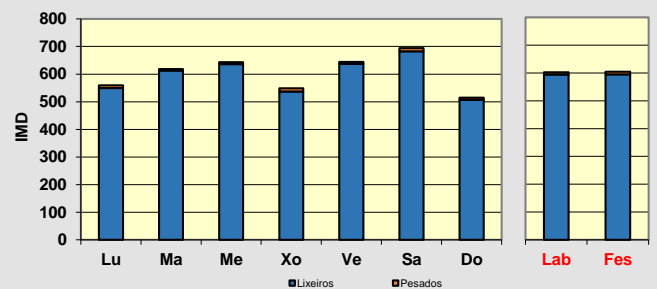

Observacións:

**PLAN FUTURO DE ESTACIÓNS DE AFORO EN ESTRADAS DA REDE VIARIA DA DEPUTACIÓN DE PONTEVEDRA
NO PERÍODO 2018-2021. CAMPAÑA DE AFOROS 2018**

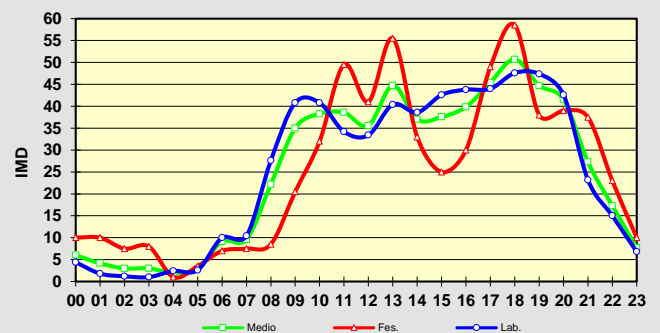
Estación:	EP8201	NEUMÁTICA	Estrada:	EP8201	Coord. UTM X:	534625,46
Nome:	MORAÑA - SANTA XUSTA - COUSO		P. q.:	0+880	Coord. UTM Y:	4714975,53
Treito:	MORAÑA - SANTA XUSTA - COUSO		Día inicial:	12/11/2018	Datum:	WGS84 29N
Concello:	MORAÑA		Día final:	19/11/2018		
IMD:	603	Distribución:	49 % - 51 %	Porcentaxe de pesados:	1,33 %	


Aforo semanal

	Lixeiros	Pesados	% Pes.	Velocidade
Lu	550	9	1,6 %	57
Ma	613	5	0,8 %	59
Me	636	7	1,1 %	57
Xo	537	12	2,2 %	57
Ve	637	7	1,1 %	58
Sa	683	11	1,6 %	58
Do	507	8	1,6 %	57
Lab	595	8	1,3 %	58
Fes	595	10	1,6 %	58


Día medio

	Lab.	Fes.	Medio	Velocidade
00	4	10	6	63
01	2	10	4	66
02	1	8	3	63
03	1	8	3	57
04	2	1	2	63
05	3	4	3	56
06	10	7	9	54
07	10	8	10	51
08	28	9	22	58
09	41	21	35	52
10	41	32	38	56
11	34	50	39	56
12	33	41	36	59
13	40	56	45	60
14	39	33	37	63
15	43	25	38	60
16	44	30	40	57
17	44	49	45	54
18	48	59	51	56
19	47	38	45	56
20	43	39	42	59
21	23	38	27	62
22	15	23	17	63
23	7	10	8	61
TOTAL	603	605	603	
MEDIA HORARIA	25	25	25	59

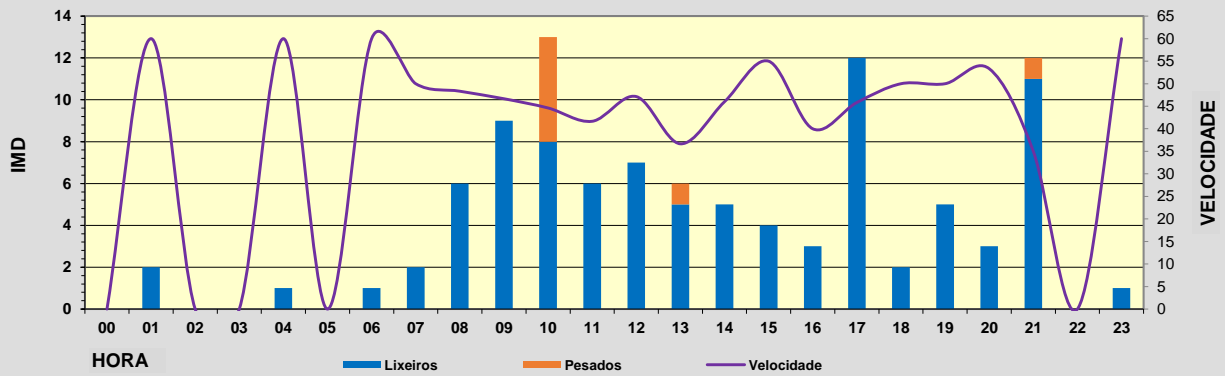

Observacións:

PLAN FUTURO DE ESTACIÓNS DE AFORO EN ESTRADAS DA REDE VIARIA DA DEPUTACIÓN DE PONTEVEDRA
NO PERÍODO 2018-2021. CAMPAÑA DE AFOROS 2018

Estación:	EP8304	NEUMÁTICA	Estrada:	EP8304	Coord. UTM X:	538595,83
Nome:	MOIMENTA - ARMONDA		P. q.:	0+100	Coord. UTM Y:	4711623,74
Treito:	MOIMENTA - ARMONDA		Día inicial:	30/10/2018	Datum:	WGS84 29N
Concello:	CAMPO LAMEIRO		Día final:	31/10/2018		
IMD:	100	Distribución:	52 % - 48 %	Porcentaxe de pesados:	7,00 %	

Aforo diario

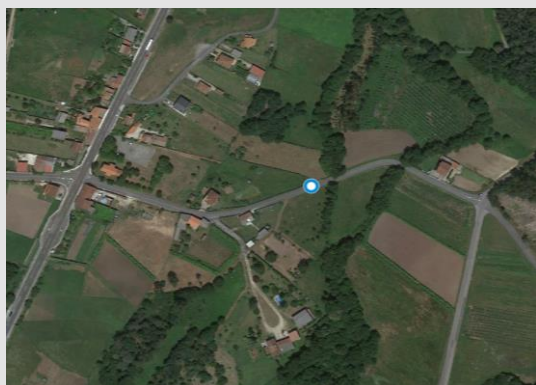
Hora	Lixeiros	Pesados	% Pesados	Velocidade
00	0	0	0,0 %	0
01	2	0	0,0 %	60
02	0	0	0,0 %	0
03	0	0	0,0 %	0
04	1	0	0,0 %	60
05	0	0	0,0 %	0
06	1	0	0,0 %	60
07	2	0	0,0 %	50
08	6	0	0,0 %	48
09	9	0	0,0 %	47
10	8	5	38,5 %	45
11	6	0	0,0 %	42
12	7	0	0,0 %	47
13	5	1	16,7 %	37
14	5	0	0,0 %	46
15	4	0	0,0 %	55
16	3	0	0,0 %	40
17	12	0	0,0 %	46
18	2	0	0,0 %	50
19	5	0	0,0 %	50
20	3	0	0,0 %	53
21	11	1	8,3 %	35
22	0	0	0,0 %	0
23	1	0	0,0 %	60
TOTAL	93	7		
MEDIA HORARIA	4	0	7,0 %	49



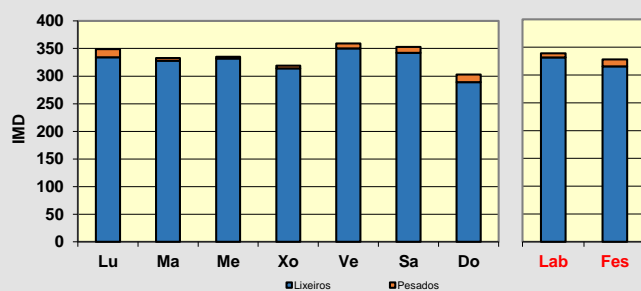
Observacións:

**PLAN FUTURO DE ESTACIÓNS DE AFORO EN ESTRADAS DA REDE VIARIA DA DEPUTACIÓN DE PONTEVEDRA
NO PERÍODO 2018-2021. CAMPAÑA DE AFOROS 2018**

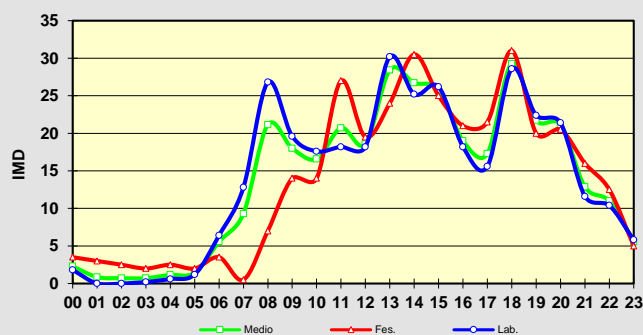
Estación:	EP8404	NEUMÁTICA	Estrada:	EP8404	Coord. UTM X:	536604,00
Nome:	PIÑEIRO - ARCOS		P. q.:	1+990	Coord. UTM Y:	4723479,00
Treito:	PIÑEIRO - ARCOS		Día inicial:	12/11/2018	Datum:	WGS84 29N
Concello:	CUNTIS		Día final:	19/11/2018		
IMD:	336	Distribución:	52 % - 48 %	Porcentaxe de pesados:	2,68 %	


Aforo semanal

	Lixeiros	Pesados	% Pes.	Velocidade
Lu	334	15	4,3 %	54
Ma	328	5	1,5 %	55
Me	332	3	0,9 %	54
Xo	314	5	1,6 %	52
Ve	350	9	2,5 %	53
Sa	342	11	3,1 %	52
Do	289	14	4,6 %	53
Lab	332	7	2,2 %	54
Fes	316	13	3,8 %	53


Día medio

	Lab.	Fes.	Medio	Velocidade
00	2	4	2	56
01	0	3	1	48
02	0	3	1	60
03	0	2	1	50
04	1	3	1	58
05	1	2	1	55
06	6	4	6	57
07	13	1	9	53
08	27	7	21	53
09	20	14	18	49
10	18	14	17	51
11	18	27	21	51
12	18	20	19	53
13	30	24	28	54
14	25	31	27	55
15	26	25	26	54
16	18	21	19	54
17	16	22	17	51
18	29	31	29	51
19	22	20	22	53
20	21	21	21	56
21	12	16	13	54
22	10	13	11	57
23	6	5	6	59
TOTAL	339	328	336	
MEDIA HORARIA	14	14	14	54

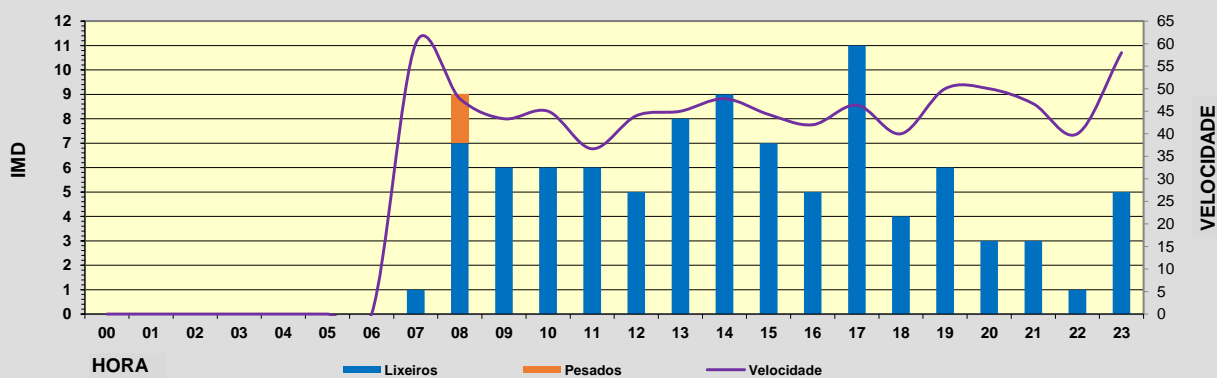
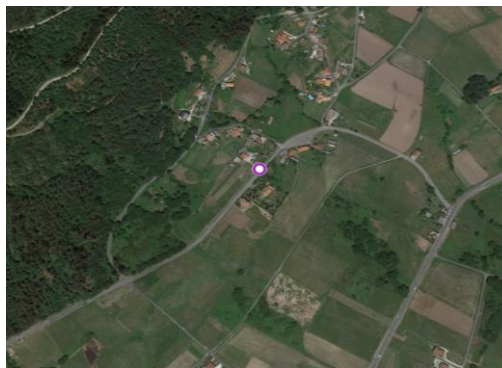

Observacións:

PLAN FUTURO DE ESTACIÓNS DE AFORO EN ESTRADAS DA REDE VIARIA DA DEPUTACIÓN DE PONTEVEDRA
NO PERÍODO 2018-2021. CAMPAÑA DE AFOROS 2018

Estación:	EP8405	NEUMÁTICA	Estrada:	EP8405	Coord. UTM X:	536453,00
Nome:	PORTELA - COUSELO		P. q.:	0+470	Coord. UTM Y:	4725360,00
Treito:	PORTELA - COUSELO		Día inicial:	04/12/2018	Datum:	WGS84 29N
Concello:	CUNTIS		Día final:	05/12/2018		
IMD:	95	Distribución:	48 % - 52 %	Porcentaxe de pesados:	2,11 %	

Aforo diario

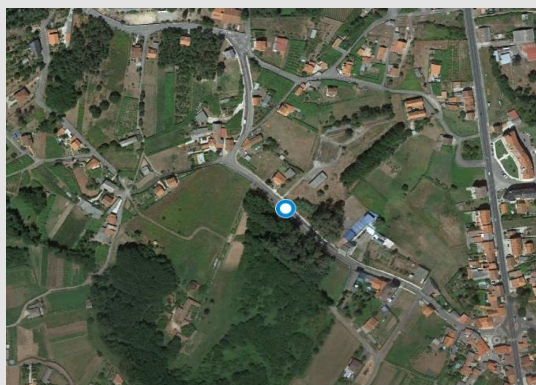
Hora	Lixeiros	Pesados	% Pesados	Velocidade
00	0	0	0,0 %	0
01	0	0	0,0 %	0
02	0	0	0,0 %	0
03	0	0	0,0 %	0
04	0	0	0,0 %	0
05	0	0	0,0 %	0
06	0	0	0,0 %	0
07	1	0	0,0 %	60
08	7	2	22,2 %	48
09	6	0	0,0 %	43
10	6	0	0,0 %	45
11	6	0	0,0 %	37
12	5	0	0,0 %	44
13	8	0	0,0 %	45
14	9	0	0,0 %	48
15	7	0	0,0 %	44
16	5	0	0,0 %	42
17	11	0	0,0 %	46
18	4	0	0,0 %	40
19	6	0	0,0 %	50
20	3	0	0,0 %	50
21	3	0	0,0 %	47
22	1	0	0,0 %	40
23	5	0	0,0 %	58
TOTAL	93	2		
MEDIA HORARIA	4	0	2,1 %	46



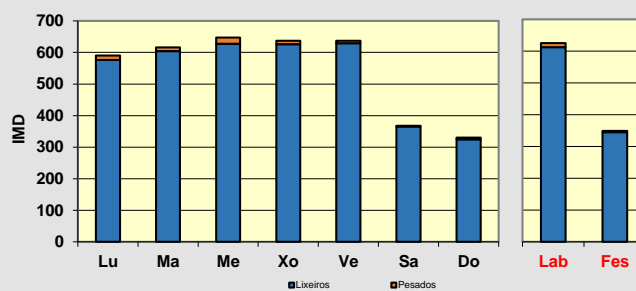
Observacións:

**PLAN FUTURO DE ESTACIÓNS DE AFORO EN ESTRADAS DA REDE VIARIA DA DEPUTACIÓN DE PONTEVEDRA
NO PERÍODO 2018-2021. CAMPAÑA DE AFOROS 2018**

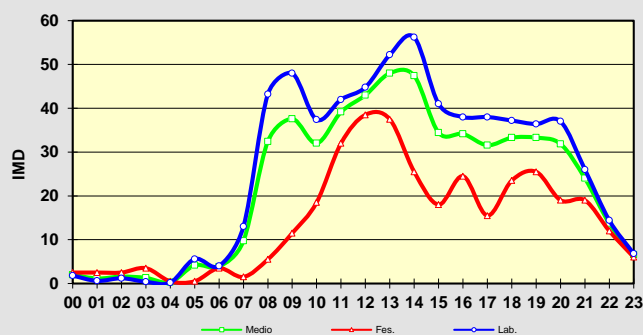
Estación:	EP8502	NEUMÁTICA	Estrada:	EP8502	Coord. UTM X:	528446,00
Nome:	VALGA - BAÑO		P. q.:	0+370	Coord. UTM Y:	4727768,00
Treito:	VALGA - BAÑO		Día inicial:	06/11/2018	Datum:	WGS84 29N
Concello:	VALGA		Día final:	13/11/2018		
IMD:	546	Distribución:	53 % - 47 %	Porcentaxe de pesados:	1,83 %	


Aforo semanal

	Lixeiros	Pesados	% Pes.	Velocidade
Lu	576	14	2,4 %	53
Ma	604	12	1,9 %	53
Me	628	19	2,9 %	52
Xo	626	11	1,7 %	52
Ve	629	8	1,3 %	52
Sa	365	3	0,8 %	51
Do	325	5	1,5 %	49
Lab	613	13	2,0 %	52
Fes	345	4	1,1 %	50



Día medio

	Lab.	Fes.	Medio	Velocidade
00	2	3	2	49
01	1	3	1	58
02	1	3	2	47
03	0	4	1	50
04	0	1	0	50
05	6	1	4	51
06	4	4	4	56
07	13	2	10	56
08	43	6	32	53
09	48	12	38	54
10	37	19	32	50
11	42	32	39	50
12	45	39	43	50
13	52	38	48	51
14	56	26	47	54
15	41	18	34	54
16	38	25	34	51
17	38	16	32	53
18	37	24	33	51
19	36	26	33	51
20	37	19	32	51
21	26	19	24	52
22	14	12	14	52
23	7	6	7	51
TOTAL	625	349	546	
MEDIA HORARIA	26	15	23	52

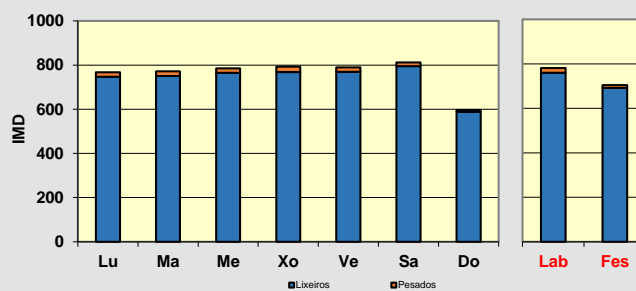

Observacións:

**PLAN FUTURO DE ESTACIÓNS DE AFORO EN ESTRADAS DA REDE VIARIA DA DEPUTACIÓN DE PONTEVEDRA
NO PERÍODO 2018-2021. CAMPAÑA DE AFOROS 2018**

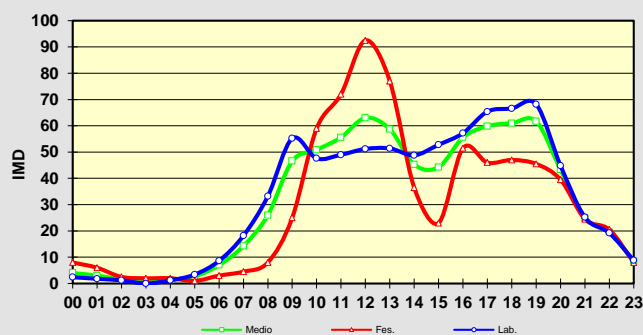
Estación:	EP8702	NEUMÁTICA	Estrada:	EP8702	Coord. UTM X:	523375,00
Nome:	CATOIRA - TORRES DE OESTE		P. q.:	1+160	Coord. UTM Y:	4725057,00
Treito:	CATOIRA - TORRES DE OESTE		Día inicial:	06/11/2018	Datum:	WGS84 29N
Concello:	CATOIRA		Día final:	13/11/2018		
IMD:	759	Distribución:	49 % - 51 %	Porcentaxe de pesados:	2,48 %	


Aforo semanal

	Lixeiros	Pesados	% Pes.	Velocidade
Lu	747	20	2,6 %	47
Ma	751	21	2,7 %	47
Me	765	20	2,5 %	46
Xo	768	25	3,2 %	46
Ve	769	21	2,7 %	46
Sa	795	17	2,1 %	45
Do	589	8	1,3 %	45
Lab	760	21	2,7 %	46
Fes	692	13	1,8 %	45


Día medio

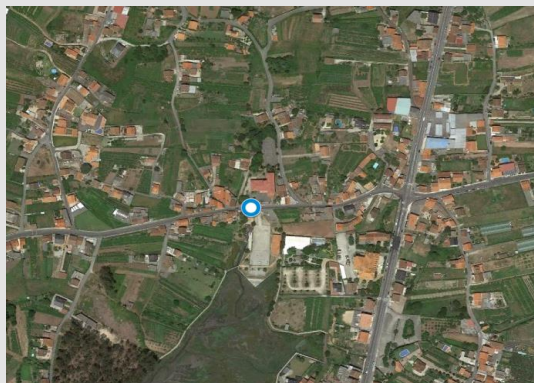
	Lab.	Fes.	Medio	Velocidade
00	2	8	4	44
01	2	6	3	49
02	1	3	2	52
03	0	2	1	63
04	1	2	1	47
05	3	1	3	49
06	9	3	7	49
07	18	5	14	45
08	33	8	26	44
09	55	25	47	45
10	48	59	51	44
11	49	72	56	43
12	51	93	63	45
13	51	77	59	47
14	49	37	45	49
15	53	23	44	47
16	57	52	56	47
17	65	46	60	45
18	67	47	61	45
19	68	46	62	46
20	45	40	43	48
21	25	25	25	46
22	19	21	20	47
23	9	8	9	49
TOTAL	781	705	759	
MEDIA HORARIA	33	29	32	47


Observacións:

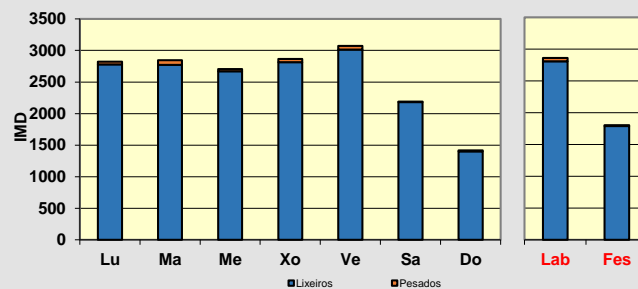
Reconstruídas 9 horas do rexistro do martes 6 de novembro

**PLAN FUTURO DE ESTACIÓNS DE AFORO EN ESTRADAS DA REDE VIARIA DA DEPUTACIÓN DE PONTEVEDRA
 NO PERÍODO 2018-2021. CAMPAÑA DE AFOROS 2018**

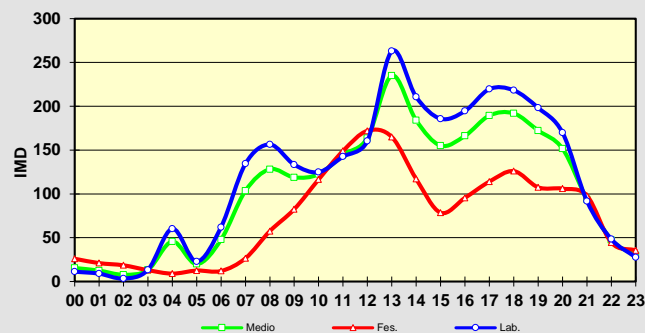
Estación:	EP9004	NEUMÁTICA	Estrada:	EP9004	Coord. UTM X:	515309,00
Nome:	CORBILLÓN - TRAGOVE		P. q.:	0+240	Coord. UTM Y:	4708582,00
Treito:	CORBILLÓN - TRAGOVE		Día inicial:	20/11/2018	Datum:	WGS84 29N
Concello:	CAMBADOS		Día final:	27/11/2018		
IMD:	2.559	Distribución:	50 % - 50 %	Porcentaxe de pesados:	1,62 %	


Aforo semanal

	Lixeiros	Pesados	% Pes.	Velocidade
Lu	2.778	43	1,5 %	45
Ma	2.772	73	2,6 %	46
Me	2.669	37	1,4 %	45
Xo	2.813	51	1,8 %	43
Ve	3.012	59	1,9 %	44
Sa	2.180	11	0,5 %	46
Do	1.400	16	1,1 %	47
Lab	2.809	53	1,8 %	44
Fes	1.790	14	0,7 %	46

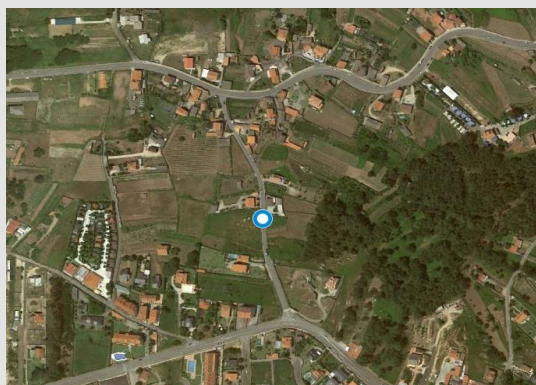

Día medio

	Lab.	Fes.	Medio	Velocidade
00	11	26	15	49
01	9	21	12	50
02	3	19	8	51
03	13	13	13	51
04	60	9	46	51
05	23	13	20	52
06	62	12	48	51
07	134	27	104	48
08	156	58	128	42
09	133	83	119	42
10	125	117	122	44
11	143	149	144	44
12	160	172	164	44
13	263	165	235	42
14	211	117	184	44
15	186	79	155	48
16	195	96	166	44
17	220	114	189	44
18	218	126	192	45
19	198	108	172	44
20	170	106	152	46
21	92	98	94	47
22	48	45	47	49
23	28	36	30	47
TOTAL	2.861	1.804	2.559	
MEDIA HORARIA	119	75	107	47

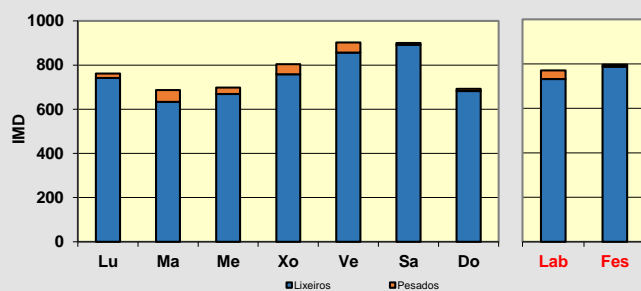

Observacións:

**PLAN FUTURO DE ESTACIÓNS DE AFORO EN ESTRADAS DA REDE VIARIA DA DEPUTACIÓN DE PONTEVEDRA
NO PERÍODO 2018-2021. CAMPAÑA DE AFOROS 2018**

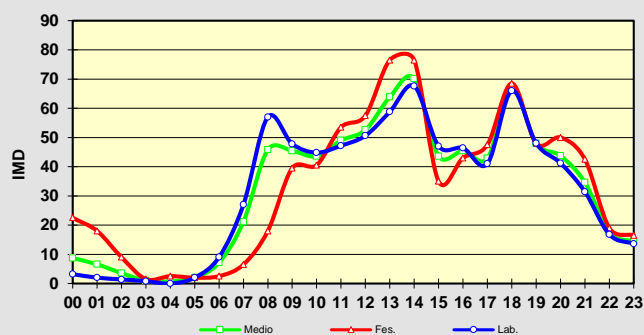
Estación:	EP9105	NEUMÁTICA	Estrada:	EP9105	Coord. UTM X:	507750,13
Nome:	TRAVESÍA DE BALEA		P. q.:	0+200	Coord. UTM Y:	4701578,61
Treito:	TRAVESÍA DE BALEA		Día inicial:	20/11/2018	Datum:	WGS84 29N
Concello:	O GROVE		Día final:	27/11/2018		
IMD:	778	Distribución:	59 % - 41 %	Porcentaxe de pesados:	3,89 %	


Aforo semanal

	Lixeiros	Pesados	% Pes.	Velocidade
Lu	742	20	2,6 %	51
Ma	633	54	7,9 %	50
Me	669	29	4,2 %	49
Xo	758	46	5,7 %	49
Ve	857	45	5,0 %	48
Sa	892	8	0,9 %	49
Do	683	10	1,4 %	48
Lab	732	39	5,0 %	49
Fes	788	9	1,1 %	48


Día medio

	Lab.	Fes.	Medio	Velocidade
00	3	23	9	49
01	2	18	7	51
02	1	9	4	48
03	1	2	1	53
04	0	3	1	52
05	2	2	2	51
06	9	3	7	56
07	27	7	21	55
08	57	18	46	49
09	48	40	45	49
10	45	41	44	47
11	47	54	49	48
12	51	58	53	48
13	59	77	64	48
14	68	77	70	49
15	47	35	44	49
16	46	43	45	48
17	41	48	43	47
18	66	69	67	49
19	48	48	48	49
20	41	50	44	49
21	31	43	35	51
22	17	19	17	52
23	14	17	14	52
TOTAL	771	797	778	
MEDIA HORARIA	32	33	32	50

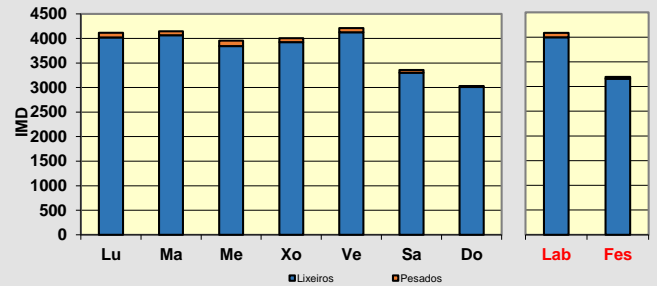

Observacións:

**PLAN FUTURO DE ESTACIÓNS DE AFORO EN ESTRADAS DA REDE VIARIA DA DEPUTACIÓN DE PONTEVEDRA
NO PERÍODO 2018-2021. CAMPAÑA DE AFOROS 2018**

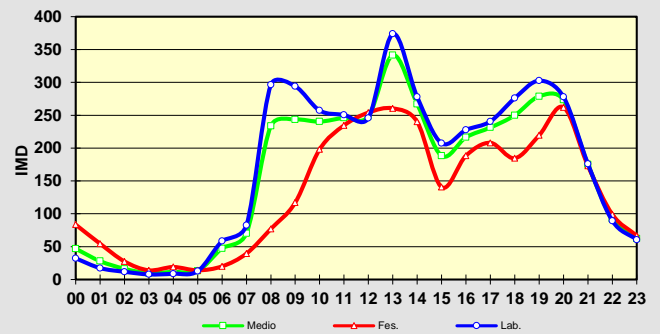
Estación:	EP9206	NEUMÁTICA	Estrada:	EP9206	Coord. UTM X:	513916,52
Nome:	PORTONOVO - VICHONA		P. q.:	1+900	Coord. UTM Y:	4695680,63
Treito:	PORTONOVO - VICHONA		Día inicial:	24/09/2018	Datum:	WGS84 29N
Concello:	SANXENXO		Día final:	01/10/2018		
IMD:	3.831	Distribución:	51 % - 49 %	Porcentaxe de pesados:	1,95 %	


Aforo semanal

	Lixeiros	Pesados	% Pes.	Velocidade
Lu	4.020	95	2,3 %	66
Ma	4.067	78	1,9 %	66
Me	3.842	111	2,8 %	66
Xo	3.924	80	2,0 %	67
Ve	4.128	83	2,0 %	66
Sa	3.304	52	1,5 %	67
Do	3.010	23	0,8 %	67
Lab	3.996	89	2,2 %	66
Fes	3.157	38	1,2 %	67



Día medio

	Lab.	Fes.	Medio	Velocidade
00	32	84	47	68
01	17	55	28	68
02	12	28	16	71
03	8	14	10	70
04	9	19	12	73
05	13	14	13	71
06	58	20	47	68
07	83	40	70	69
08	296	77	234	67
09	294	117	243	66
10	257	198	240	65
11	251	235	246	66
12	246	254	248	67
13	374	261	341	67
14	278	240	267	69
15	207	141	188	68
16	228	189	216	67
17	241	208	231	66
18	276	185	250	65
19	303	220	279	65
20	278	262	273	65
21	176	173	175	66
22	89	99	92	67
23	61	67	62	68
TOTAL	4.085	3.195	3.831	
MEDIA HORARIA	170	133	160	68

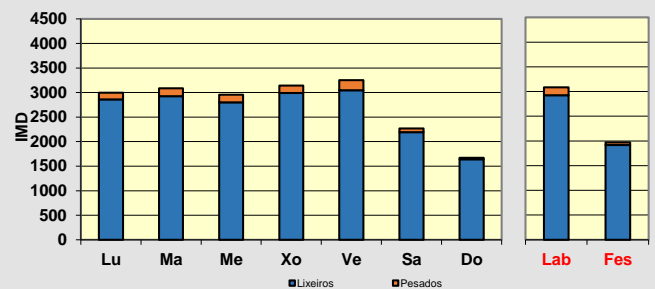

Observacións:

**PLAN FUTURO DE ESTACIÓNS DE AFORO EN ESTRADAS DA REDE VIARIA DA DEPUTACIÓN DE PONTEVEDRA
NO PERÍODO 2018-2021. CAMPAÑA DE AFOROS 2018**

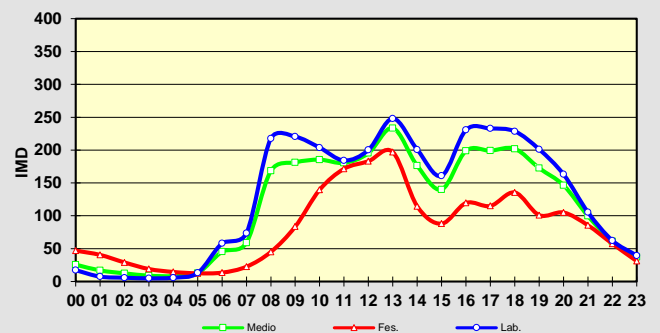
Estación:	EP9206	NEUMÁTICA	Estrada:	EP9206	Coord. UTM X:	513916,52
Nome:	PORTONOVO - VICHONA		P. q.:	1+900	Coord. UTM Y:	4695680,63
Treito:	PORTONOVO - VICHONA		Día inicial:	27/11/2018	Datum:	WGS84 29N
Concello:	SANXENXO		Día final:	04/12/2018		
IMD:	2.767	Distribución:	50 % - 50 %	Porcentaxe de pesados:	4,67 %	


Aforo semanal

	Lixeiros	Pesados	% Pes.	Velocidade
Lu	2.862	132	4,4 %	67
Ma	2.927	159	5,2 %	68
Me	2.802	153	5,2 %	68
Xo	2.990	150	4,8 %	68
Ve	3.045	205	6,3 %	69
Sa	2.195	73	3,2 %	70
Do	1.640	33	2,0 %	68
Lab	2.925	160	5,2 %	68
Fes	1.918	53	2,7 %	69



Día medio

	Lab.	Fes.	Medio	Velocidade
00	17	47	26	71
01	7	41	17	72
02	6	29	12	73
03	5	19	9	72
04	6	15	8	72
05	13	13	13	75
06	58	14	45	70
07	74	23	59	71
08	218	45	168	69
09	220	84	181	68
10	204	140	185	67
11	184	172	181	67
12	200	183	195	67
13	248	197	233	68
14	201	115	176	70
15	161	88	140	70
16	231	120	199	68
17	233	115	199	68
18	229	136	202	68
19	201	101	173	67
20	163	105	146	67
21	105	86	100	69
22	62	58	61	71
23	40	31	37	70
TOTAL	3.085	1.971	2.767	
MEDIA HORARIA	129	82	115	70

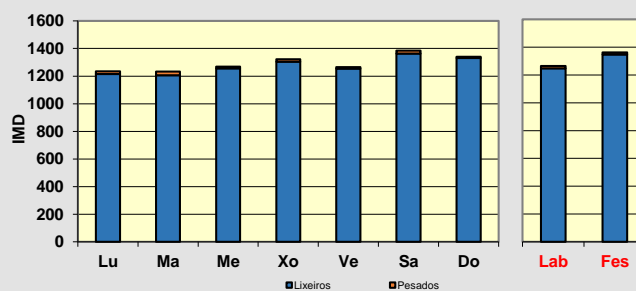

Observacións:

**PLAN FUTURO DE ESTACIÓNS DE AFORO EN ESTRADAS DA REDE VIARIA DA DEPUTACIÓN DE PONTEVEDRA
 NO PERÍODO 2018-2021. CAMPAÑA DE AFOROS 2018**

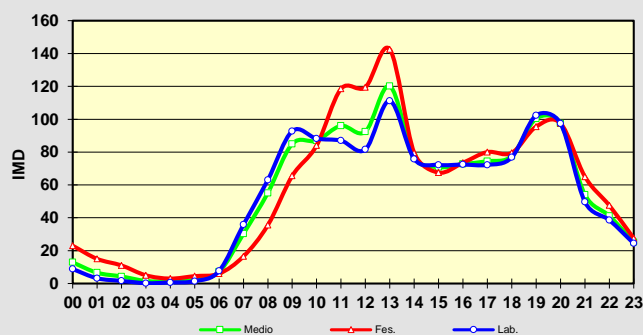
Estación:	EP9212	NEUMÁTICA	Estrada:	EP9212	Coord. UTM X:	511827,14
Nome:	NOALLA - PRAIA DA LANZADA		P. q.:	0+280	Coord. UTM Y:	4697935,01
Treito:	NOALLA - PRAIA DA LANZADA		Día inicial:	18/09/2018	Datum:	WGS84 29N
Concello:	SANXENXO		Día final:	25/09/2018		
IMD:	1.293	Distribución:	49 % - 51 %	Porcentaxe de pesados:	1,27 %	


Aforo semanal

	Lixeiros	Pesados	% Pes.	Velocidade
Lu	1.216	19	1,5 %	40
Ma	1.207	26	2,1 %	40
Me	1.257	12	0,9 %	40
Xo	1.304	18	1,4 %	40
Ve	1.255	10	0,8 %	39
Sa	1.364	21	1,5 %	39
Do	1.331	9	0,7 %	39
Lab	1.248	17	1,3 %	40
Fes	1.348	15	1,1 %	39

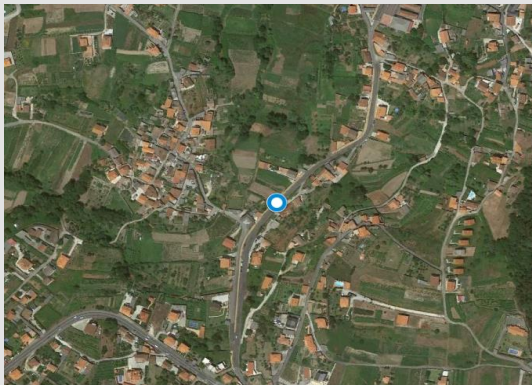

Día medio

	Lab.	Fes.	Medio	Velocidade
00	9	23	13	40
01	3	15	7	36
02	2	11	4	39
03	0	5	2	46
04	1	3	1	34
05	1	5	2	41
06	8	6	7	41
07	36	17	30	42
08	63	36	55	40
09	93	66	85	39
10	88	84	87	40
11	87	119	96	39
12	82	120	92	39
13	111	143	120	40
14	76	80	77	43
15	72	68	71	41
16	72	74	73	41
17	72	80	74	40
18	77	80	78	39
19	102	96	100	38
20	97	98	97	37
21	50	65	54	40
22	39	48	41	41
23	24	28	25	42
TOTAL	1.265	1.363	1.293	
MEDIA HORARIA	53	57	54	40

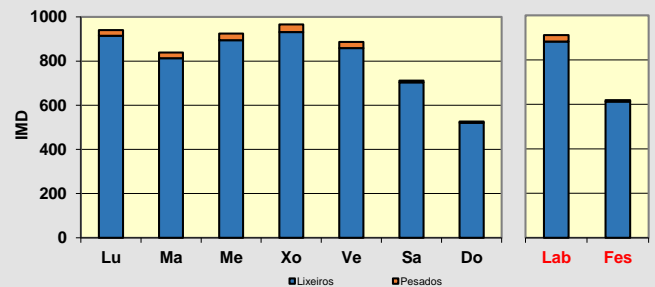

Observacións:

**PLAN FUTURO DE ESTACIÓNS DE AFORO EN ESTRADAS DA REDE VIARIA DA DEPUTACIÓN DE PONTEVEDRA
NO PERÍODO 2018-2021. CAMPAÑA DE AFOROS 2018**

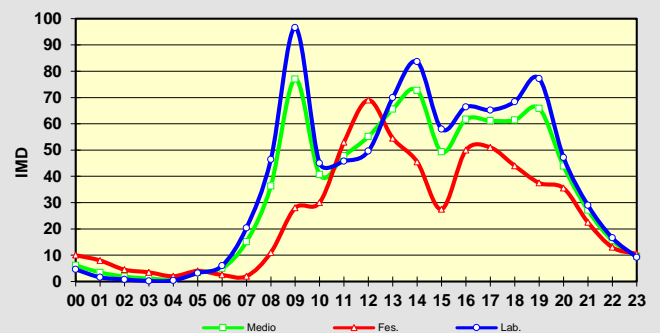
Estación:	EP9213	NEUMÁTICA	Estrada:	EP9213	Coord. UTM X:	519023,00
Nome:	A GRANXA - DORRÓN		P. q.:	0+310	Coord. UTM Y:	4694330,00
Treito:	A GRANXA - DORRÓN		Día inicial:	20/11/2018	Datum:	WGS84 29N
Concello:	SANXENXO		Día final:	27/11/2018		
IMD:	828	Distribución:	49 % - 51 %	Porcentaxe de pesados:	2,73 %	


Aforo semanal

	Lixeiros	Pesados	% Pes.	Velocidade
Lu	915	25	2,7 %	55
Ma	813	26	3,1 %	54
Me	894	31	3,4 %	53
Xo	931	35	3,6 %	53
Ve	859	28	3,2 %	53
Sa	704	8	1,1 %	53
Do	521	5	1,0 %	53
Lab	882	29	3,2 %	53
Fes	613	7	1,1 %	53


Día medio

	Lab.	Fes.	Medio	Velocidade
00	5	10	6	57
01	2	8	3	52
02	1	5	2	53
03	0	4	1	48
04	0	2	1	60
05	3	4	3	58
06	6	3	5	55
07	20	2	15	55
08	46	11	36	55
09	97	28	77	54
10	45	30	41	51
11	46	53	48	52
12	50	69	55	52
13	70	55	66	54
14	84	46	73	54
15	58	28	49	55
16	66	50	62	54
17	65	51	61	54
18	68	44	61	52
19	77	38	66	51
20	47	36	44	53
21	29	23	27	54
22	17	13	16	55
23	9	11	10	54
TOTAL	911	619	828	
MEDIA HORARIA	38	26	34	54

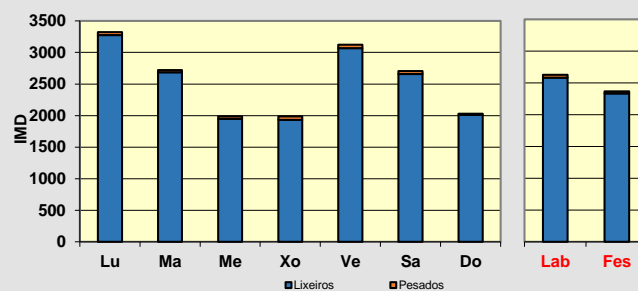

Observacións:

**PLAN FUTURO DE ESTACIÓNS DE AFORO EN ESTRADAS DA REDE VIARIA DA DEPUTACIÓN DE PONTEVEDRA
NO PERÍODO 2018-2021. CAMPAÑA DE AFOROS 2018**

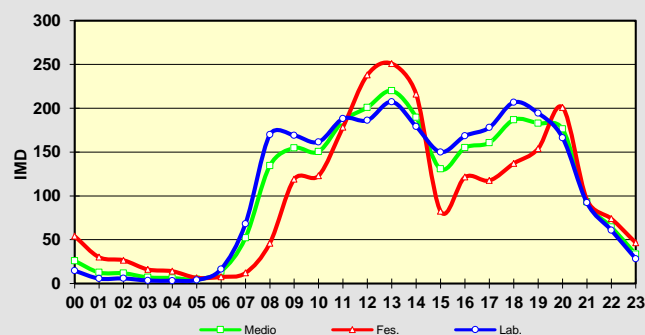
Estación:	EP9303	NEUMÁTICA	Estrada:	EP9303	Coord. UTM X:	516056,00
Nome:	MEAÑO - DENA		P. q.:	2+250	Coord. UTM Y:	4699591,00
Treito:	MEAÑO - DENA		Día inicial:	20/11/2018	Datum:	WGS84 29N
Concello:	MEAÑO		Día final:	27/11/2018		
IMD:	2.553	Distribución:	50 % - 50 %	Porcentaxe de pesados:	1,62 %	


Aforo semanal

	Lixeiros	Pesados	% Pes.	Velocidade
Lu	3.277	44	1,3 %	61
Ma	2.687	35	1,3 %	60
Me	1.949	37	1,9 %	60
Xo	1.932	55	2,8 %	60
Ve	3.070	53	1,7 %	60
Sa	2.659	45	1,7 %	60
Do	2.010	21	1,0 %	60
Lab	2.583	45	1,7 %	60
Fes	2.335	33	1,4 %	60


Día medio


	Lab.	Fes.	Medio	Velocidade
00	15	54	26	59
01	6	30	13	59
02	6	27	12	56
03	3	16	7	69
04	3	14	6	64
05	4	7	5	70
06	16	8	14	64
07	68	12	52	65
08	170	46	134	61
09	169	119	155	62
10	162	123	151	58
11	188	179	185	59
12	186	238	201	59
13	207	251	220	60
14	179	216	190	61
15	150	83	131	60
16	168	122	155	60
17	178	118	161	57
18	207	137	187	59
19	194	154	183	61
20	166	201	176	61
21	92	96	93	63
22	61	74	65	62
23	28	47	33	63
TOTAL	2.628	2.368	2.553	
MEDIA HORARIA	109	99	106	61


Observacións:



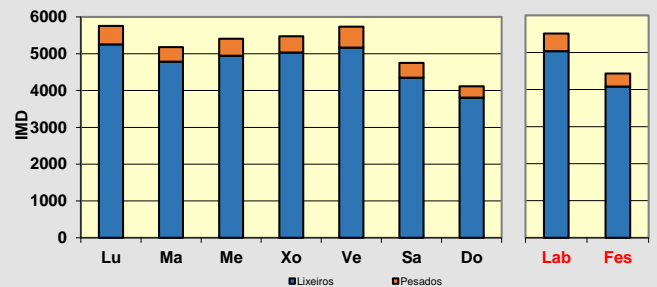
PLAN FUTURO DE ESTACIÓNS DE AFORO EN ESTRADAS DA REDE VIARIA DA DEPUTACIÓN DE PONTEVEDRA
NO PERÍODO 2018-2021. CAMPAÑA DE AFOROS 2018

Estación:	EP9305 TREITO 1	NEUMÁTICA	Estrada:	EP9305	Coord. UTM X:	516910,34
Nome:	COIRÓN - RIBADUMIA - LEIRO		P. q.:	0+630	Coord. UTM Y:	4701562,81
Treito:	COIRÓN - VG.4,2		Día inicial:	17/09/2018	Datum:	WGS84 29N
Concello:	MEAÑO		Día final:	24/09/2018		
IMD:	5.011	Distribución:	48 % - 52 %	Porcentaxe de pesados:	8,47 %	



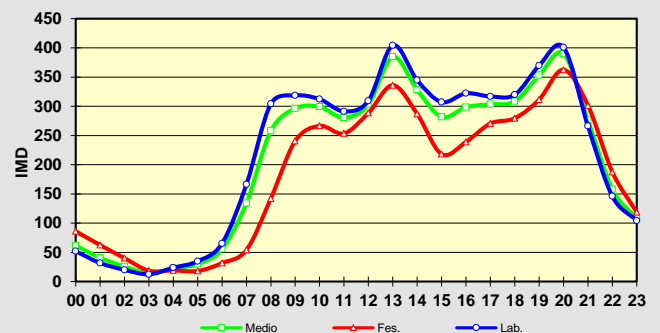
Aforo semanal

	Lixeiros	Pesados	% Pes.	Velocidade
Lu	5.254	499	8,7 %	59
Ma	4.785	397	7,7 %	59
Me	4.943	463	8,6 %	59
Xo	5.029	446	8,1 %	58
Ve	5.164	574	10,0 %	58
Sa	4.350	400	8,4 %	61
Do	3.810	304	7,4 %	60
Lab	5.035	476	8,6 %	59
Fes	4.080	352	7,9 %	61



Día medio


	Lab.	Fes.	Medio	Velocidade
00	52	86	62	65
01	32	63	41	65
02	20	40	26	66
03	12	19	14	66
04	24	19	22	65
05	35	18	30	68
06	65	32	56	66
07	166	54	134	61
08	304	142	258	59
09	319	241	296	58
10	312	267	299	58
11	291	254	280	59
12	309	289	303	60
13	404	336	385	58
14	345	287	328	53
15	307	218	282	60
16	322	239	298	58
17	317	271	304	58
18	320	280	308	58
19	370	312	353	58
20	401	363	390	57
21	266	302	276	59
22	146	188	158	61
23	104	119	108	64
TOTAL	5.243	4.432	5.011	
MEDIA HORARIA	218	185	209	61



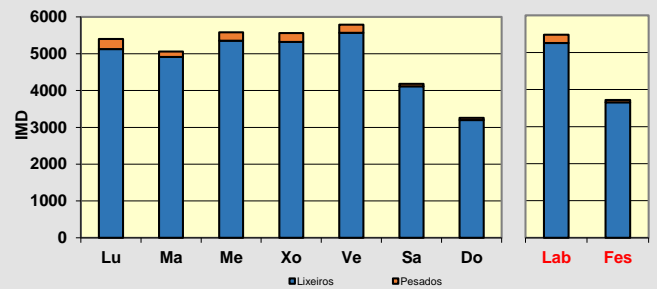
Observacións:

**PLAN FUTURO DE ESTACIÓNS DE AFORO EN ESTRADAS DA REDE VIARIA DA DEPUTACIÓN DE PONTEVEDRA
NO PERÍODO 2018-2021. CAMPAÑA DE AFOROS 2018**

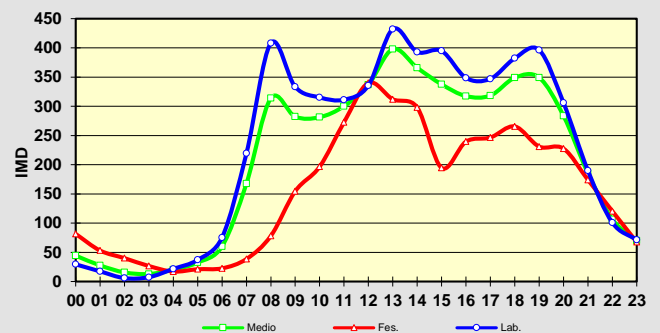
Estación:	EP9305 TREITO 1	NEUMÁTICA	Estrada:	EP9305	Coord. UTM X:	516910,34
Nome:	COIRÓN - RIBADUMIA - LEIRO		P. q.:	0+630	Coord. UTM Y:	4701562,81
Treito:	COIRÓN - VG.4,2		Día inicial:	27/11/2018	Datum:	WGS84 29N
Concello:	MEAÑO		Día final:	04/12/2018		
IMD:	4.975	Distribución:	49 % - 51 %	Porcentaxe de pesados:	3,57 %	


Aforo semanal

	Lixeiros	Pesados	% Pes.	Velocidade
Lu	5.124	279	5,2 %	54
Ma	4.909	152	3,0 %	56
Me	5.356	224	4,0 %	58
Xo	5.317	242	4,4 %	58
Ve	5.568	221	3,8 %	58
Sa	4.112	68	1,6 %	57
Do	3.199	57	1,8 %	57
Lab	5.255	224	4,1 %	57
Fes	3.656	63	1,7 %	57


Día medio

	Lab.	Fes.	Medio	Velocidade
00	29	82	44	50
01	17	53	28	50
02	6	40	16	57
03	7	27	13	53
04	22	17	20	43
05	37	21	32	46
06	75	23	60	40
07	219	39	168	40
08	408	78	314	37
09	333	155	282	39
10	315	197	281	39
11	311	273	300	41
12	336	340	337	43
13	432	312	398	40
14	393	298	366	41
15	395	195	338	48
16	349	240	317	48
17	347	247	318	46
18	382	266	349	46
19	396	231	349	47
20	306	228	283	51
21	190	174	185	53
22	101	121	106	54
23	71	68	70	56
TOTAL	5.478	3.718	4.975	
MEDIA HORARIA	228	155	207	46

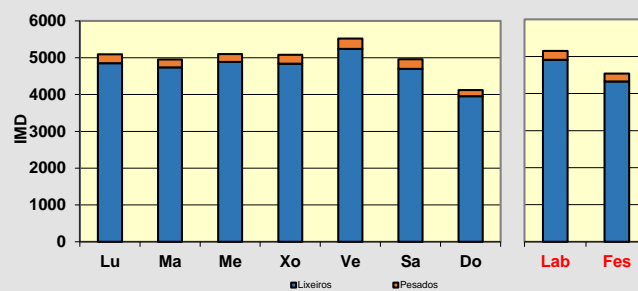

Observacións:

**PLAN FUTURO DE ESTACIÓNS DE AFORO EN ESTRADAS DA REDE VIARIA DA DEPUTACIÓN DE PONTEVEDRA
NO PERÍODO 2018-2021. CAMPAÑA DE AFOROS 2018**

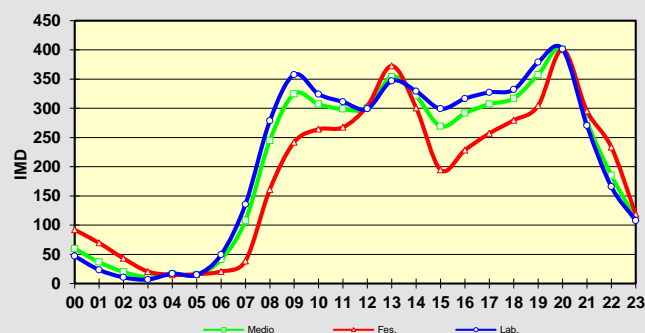
Estación:	EP9305 TREITO 2	NEUMÁTICA	Estrada:	EP9305	Coord. UTM X:	518798,81
Nome:	COIRÓN - RIBADUMIA - LEIRO		P. q.:	5+010	Coord. UTM Y:	4705158,76
Treito:	VG.4,2 - BARRANTES		Día inicial:	17/09/2018	Datum:	WGS84 29N
Concello:	MEAÑO		Día final:	24/09/2018		
IMD:	4.975	Distribución:	52 % - 48 %	Porcentaxe de pesados:	4,67 %	


Aforo semanal

	Lixeiros	Pesados	% Pes.	Velocidade
Lu	4.850	244	4,8 %	56
Ma	4.737	217	4,4 %	56
Me	4.886	213	4,2 %	57
Xo	4.837	244	4,8 %	54
Ve	5.238	281	5,1 %	53
Sa	4.698	258	5,2 %	55
Do	3.953	168	4,1 %	56
Lab	4.910	240	4,7 %	55
Fes	4.326	213	4,7 %	55


Día medio

	Lab.	Fes.	Medio	Velocidade
00	47	92	60	59
01	23	70	37	63
02	11	43	20	62
03	7	21	11	63
04	17	15	16	66
05	15	16	15	64
06	49	21	41	60
07	136	39	108	58
08	278	161	245	54
09	358	242	325	53
10	324	264	307	54
11	311	268	299	55
12	299	304	301	55
13	347	373	354	56
14	329	301	321	57
15	299	195	269	56
16	317	229	291	55
17	327	257	307	55
18	332	280	317	55
19	379	305	358	53
20	401	401	401	51
21	270	296	278	54
22	166	234	185	57
23	108	119	111	58
TOTAL	5.149	4.539	4.975	
MEDIA HORARIA	215	189	207	57

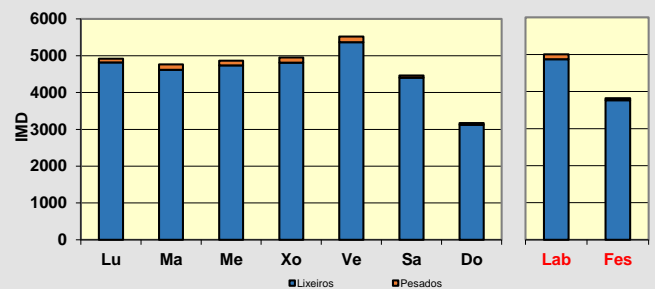

Observacións:

**PLAN FUTURO DE ESTACIÓNS DE AFORO EN ESTRADAS DA REDE VIARIA DA DEPUTACIÓN DE PONTEVEDRA
NO PERÍODO 2018-2021. CAMPAÑA DE AFOROS 2018**

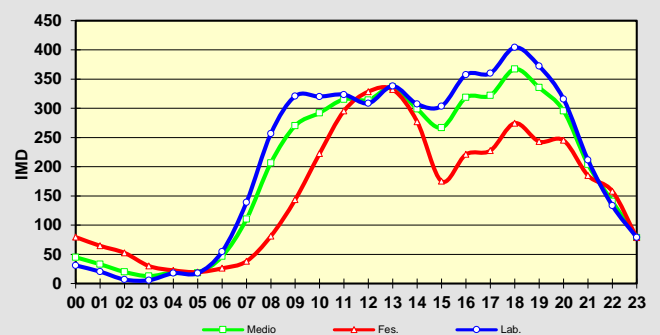
Estación:	EP9305 TREITO 2	NEUMÁTICA	Estrada:	EP9305	Coord. UTM X:	518798,81
Nome:	COIRÓN - RIBADUMIA - LEIRO		P. q.:	5+010	Coord. UTM Y:	4705158,76
Treito:	VG.4,2 - BARRANTES		Día inicial:	27/11/2018	Datum:	WGS84 29N
Concello:	MEAÑO		Día final:	04/12/2018		
IMD:	4.665	Distribución:	53 % - 47 %	Porcentaxe de pesados:	2,36 %	


Aforo semanal

	Lixeiros	Pesados	% Pes.	Velocidade
Lu	4.815	105	2,1 %	55
Ma	4.620	142	3,0 %	55
Me	4.741	122	2,5 %	55
Xo	4.810	139	2,8 %	56
Ve	5.370	153	2,8 %	55
Sa	4.406	60	1,3 %	56
Do	3.125	49	1,5 %	55
Lab	4.871	132	2,6 %	55
Fes	3.766	55	1,4 %	56


Día medio

	Lab.	Fes.	Medio	Velocidade
00	31	80	45	62
01	20	65	33	61
02	7	53	20	64
03	6	30	13	64
04	18	23	19	64
05	18	20	18	63
06	54	26	46	62
07	139	38	110	58
08	256	81	206	55
09	321	144	270	54
10	320	223	292	53
11	323	296	315	53
12	308	329	314	55
13	338	332	336	56
14	307	277	299	56
15	304	175	267	55
16	357	221	318	54
17	360	228	322	53
18	404	275	367	53
19	372	243	335	55
20	316	245	296	57
21	212	185	204	58
22	133	158	140	59
23	79	79	79	60
TOTAL	5.003	3.820	4.665	
MEDIA HORARIA	208	159	194	58

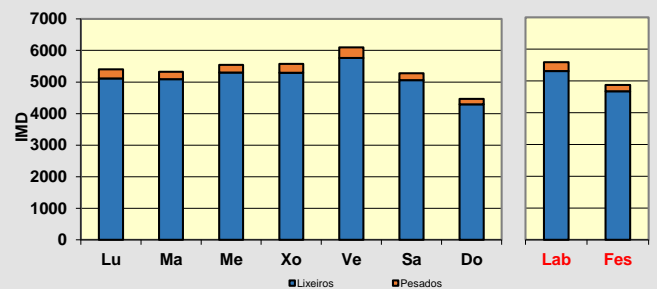

Observacións:

**PLAN FUTURO DE ESTACIÓNS DE AFORO EN ESTRADAS DA REDE VIARIA DA DEPUTACIÓN DE PONTEVEDRA
NO PERÍODO 2018-2021. CAMPAÑA DE AFOROS 2018**

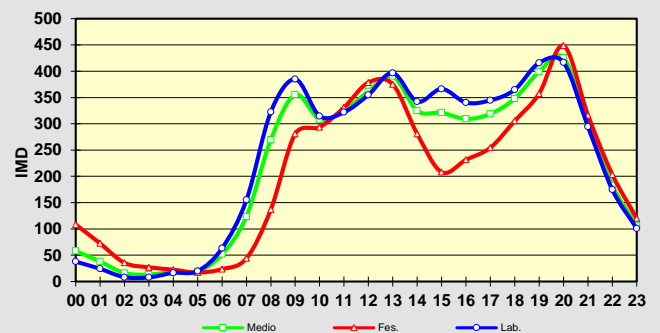
Estación:	EP9305 TREITO 3	NEUMÁTICA	Estrada:	EP9305	Coord. UTM X:	520382,54
Nome:	COIRÓN - RIBADUMIA - LEIRO		P. q.:	7+970	Coord. UTM Y:	4707628,52
Treito:	BARRANTES - LEIRO		Día inicial:	17/09/2018	Datum:	WGS84 29N
Concello:	MEAÑO		Día final:	24/09/2018		
IMD:	5.385	Distribución:	52 % - 48 %	Porcentaxe de pesados:	4,75 %	


Aforo semanal

	Lixeiros	Pesados	% Pes.	Velocidade
Lu	5.113	291	5,4 %	56
Ma	5.090	235	4,4 %	56
Me	5.301	244	4,4 %	56
Xo	5.292	286	5,1 %	55
Ve	5.759	339	5,6 %	55
Sa	5.056	223	4,2 %	55
Do	4.294	173	3,9 %	56
Lab	5.311	279	5,0 %	55
Fes	4.675	198	4,1 %	56


Día medio

	Lab.	Fes.	Medio	Velocidade
00	38	109	58	57
01	24	73	38	60
02	8	36	16	58
03	8	27	13	61
04	16	23	18	65
05	20	17	19	63
06	63	24	52	62
07	155	44	123	59
08	323	137	270	55
09	385	281	355	55
10	315	294	309	54
11	322	331	325	54
12	355	379	362	55
13	397	375	390	56
14	342	281	325	58
15	366	208	321	57
16	340	232	309	56
17	345	255	319	54
18	365	306	348	54
19	416	358	399	54
20	417	449	426	54
21	295	317	301	56
22	175	204	183	58
23	101	120	106	57
TOTAL	5.590	4.873	5.385	
MEDIA HORARIA	233	203	224	57


Observacións:

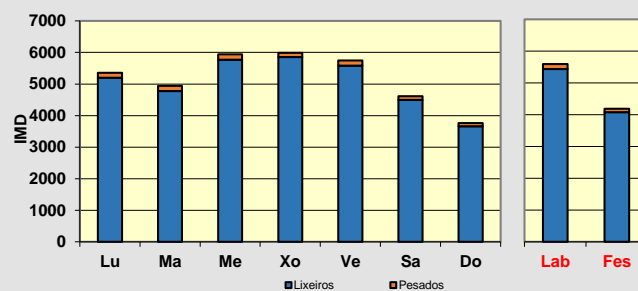
Reconstruído debido a incoherencia de datos respecto a outras campañas

**PLAN FUTURO DE ESTACIÓNS DE AFORO EN ESTRADAS DA REDE VIARIA DA DEPUTACIÓN DE PONTEVEDRA
NO PERÍODO 2018-2021. CAMPAÑA DE AFOROS 2018**

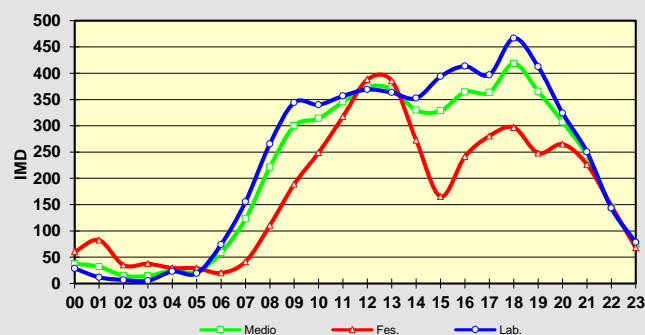
Estación:	EP9305 TREITO 3	NEUMÁTICA	Estrada:	EP9305	Coord. UTM X:	520382,54
Nome:	COIRÓN - RIBADUMIA - LEIRO		P. q.:	7+970	Coord. UTM Y:	4707628,52
Treito:	BARRANTES - LEIRO		Día inicial:	27/11/2018	Datum:	WGS84 29N
Concello:	MEAÑO		Día final:	04/12/2018		
IMD:	5.192	Distribución:	49 % - 51 %	Porcentaxe de pesados:	2,75 %	


Aforo semanal

	Lixeiros	Pesados	% Pes.	Velocidade
Lu	5.201	155	2,9 %	53
Ma	4.776	163	3,3 %	54
Me	5.771	167	2,8 %	54
Xo	5.858	133	2,2 %	54
Ve	5.581	166	2,9 %	54
Sa	4.496	119	2,6 %	54
Do	3.664	96	2,6 %	54
Lab	5.437	157	2,8 %	54
Fes	4.080	108	2,6 %	54


Día medio

	Lab.	Fes.	Medio	Velocidade
00	29	61	38	50
01	12	83	32	57
02	7	35	15	53
03	5	38	14	55
04	23	30	25	46
05	19	29	22	51
06	74	20	59	51
07	155	42	123	55
08	265	111	221	53
09	344	189	300	56
10	340	249	314	54
11	357	318	346	53
12	369	388	374	53
13	363	386	370	54
14	352	273	330	53
15	394	166	329	53
16	413	242	364	53
17	397	281	364	55
18	467	297	418	54
19	412	248	365	55
20	324	265	307	54
21	250	227	244	57
22	144	148	145	52
23	78	68	75	58
TOTAL	5.594	4.188	5.192	
MEDIA HORARIA	233	174	216	54

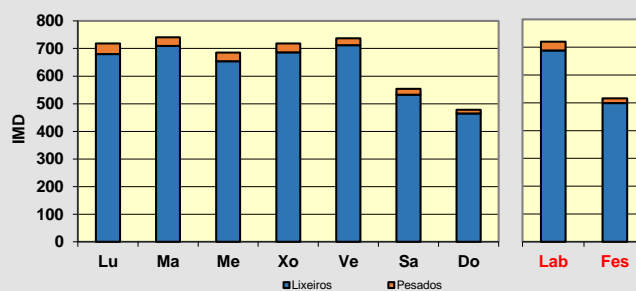

Observacións:

**PLAN FUTURO DE ESTACIÓNS DE AFORO EN ESTRADAS DA REDE VIARIA DA DEPUTACIÓN DE PONTEVEDRA
NO PERÍODO 2018-2021. CAMPAÑA DE AFOROS 2018**

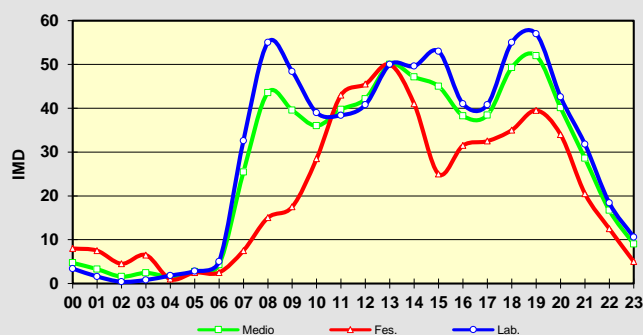
Estación:	EP9401	NEUMÁTICA	Estrada:	EP9401	Coord. UTM X:	524425,00
Nome:	TRAVESÍA MEIS-SAN SALVADOR-ENLACE AUTOVÍA (AG-41)		P. q.:	0+120	Coord. UTM Y:	4706606,00
Treito:	TRAVESÍA MEIS-SAN SALVADOR-ENLACE AUTOVÍA (AG-41)		Día inicial:	20/11/2018	Datum:	WGS84 29N
Concello:	MEIS		Día final:	27/11/2018		
IMD:	662	Distribución:	49 % - 51 %	Porcentaxe de pesados:	4,08 %	


Aforo semanal

	Lixeiros	Pesados	% Pes.	Velocidade
Lu	680	38	5,3 %	49
Ma	709	32	4,3 %	49
Me	654	31	4,5 %	49
Xo	686	32	4,5 %	49
Ve	712	25	3,4 %	48
Sa	533	21	3,8 %	49
Do	465	13	2,7 %	49
Lab	688	32	4,4 %	49
Fes	499	17	3,3 %	49


Día medio

	Lab.	Fes.	Medio	Velocidade
00	3	8	5	52
01	2	8	3	49
02	0	5	2	50
03	1	7	2	51
04	2	1	2	53
05	3	3	3	54
06	5	3	4	52
07	33	8	25	56
08	55	15	44	47
09	48	18	40	46
10	39	29	36	45
11	38	43	40	47
12	41	46	42	49
13	50	50	50	49
14	50	41	47	49
15	53	25	45	48
16	41	32	38	48
17	41	33	38	48
18	55	35	49	48
19	57	40	52	48
20	43	34	40	51
21	32	21	29	53
22	18	13	17	53
23	11	5	9	54
TOTAL	720	516	662	
MEDIA HORARIA	30	22	28	50

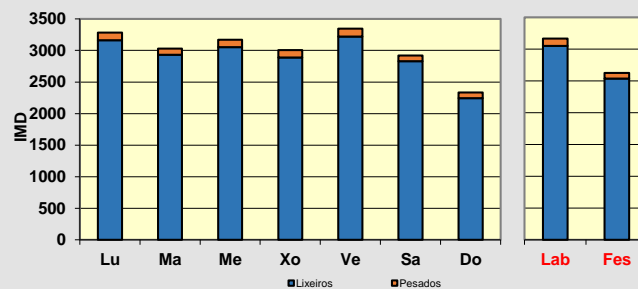

Observacións:

**PLAN FUTURO DE ESTACIÓNS DE AFORO EN ESTRADAS DA REDE VIARIA DA DEPUTACIÓN DE PONTEVEDRA
NO PERÍODO 2018-2021. CAMPAÑA DE AFOROS 2018**

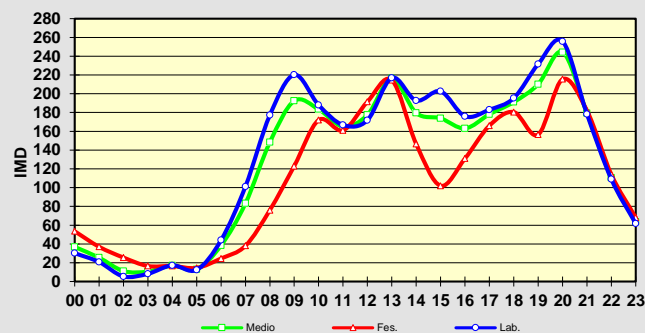
Estación:	EP9402 TREITO 2	NEUMÁTICA	Estrada:	EP9402	Coord. UTM X:	519525,64
Nome:	MOSTEIRO - BARRANTES		P. q.:	6+940	Coord. UTM Y:	4705144,55
Treito:	EP9403 - BARRANTES		Día inicial:	18/09/2018	Datum:	WGS84 29N
Concello:	MEIS		Día final:	25/09/2018		
IMD:	3.012	Distribución:	49 % - 51 %	Porcentaxe de pesados:	3,58 %	


Aforo semanal

	Lixeiros	Pesados	% Pes.	Velocidade
Lu	3.161	122	3,7 %	61
Ma	2.931	98	3,2 %	61
Me	3.052	116	3,7 %	60
Xo	2.890	117	3,9 %	59
Ve	3.222	124	3,7 %	58
Sa	2.830	89	3,0 %	60
Do	2.245	88	3,8 %	61
Lab	3.051	115	3,6 %	60
Fes	2.538	89	3,4 %	61


Día medio

	Lab.	Fes.	Medio	Velocidade
00	30	54	37	61
01	21	37	25	64
02	5	26	11	66
03	8	17	11	65
04	17	17	17	66
05	12	15	13	60
06	44	25	38	65
07	101	38	83	64
08	177	76	148	61
09	220	123	192	60
10	188	172	183	59
11	167	161	165	59
12	172	192	177	60
13	217	215	216	61
14	193	147	180	63
15	203	102	174	63
16	176	131	163	61
17	183	166	178	60
18	195	181	191	58
19	232	157	210	57
20	256	216	244	57
21	178	182	179	59
22	109	114	110	60
23	62	68	63	61
TOTAL	3.167	2.626	3.012	
MEDIA HORARIA	132	109	126	61

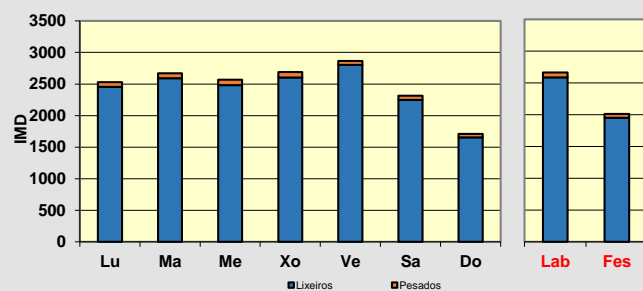

Observacións:

**PLAN FUTURO DE ESTACIÓNS DE AFORO EN ESTRADAS DA REDE VIARIA DA DEPUTACIÓN DE PONTEVEDRA
NO PERÍODO 2018-2021. CAMPAÑA DE AFOROS 2018**

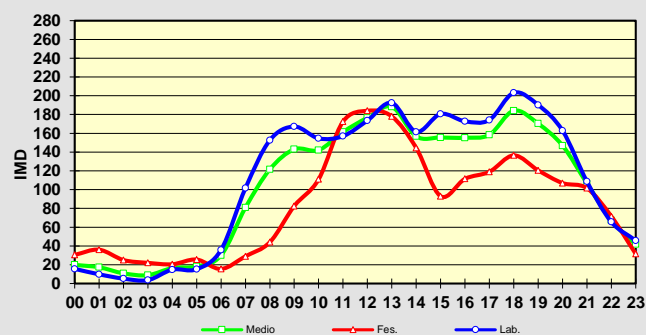
Estación:	EP9402 TREITO 2	NEUMÁTICA	Estrada:	EP9402	Coord. UTM X:	519525,64
Nome:	MOSTEIRO - BARRANTES		P. q.:	6+940	Coord. UTM Y:	4705144,55
Treito:	CRUCE CON EP9403 -BARRANTES		Día inicial:	27/11/2018	Datum:	WGS84 29N
Concello:	MEIS		Día final:	04/12/2018		
IMD:	2.478	Distribución:	50 % - 50 %	Porcentaxe de pesados:	2,92 %	


Aforo semanal

	Lixeiros	Pesados	% Pes.	Velocidade
Lu	2.457	73	2,9 %	60
Ma	2.592	77	2,9 %	61
Me	2.484	84	3,3 %	61
Xo	2.602	86	3,2 %	61
Ve	2.801	66	2,3 %	61
Sa	2.249	65	2,8 %	61
Do	1.655	56	3,3 %	60
Lab	2.587	77	2,9 %	61
Fes	1.952	61	3,0 %	61


Día medio

	Lab.	Fes.	Medio	Velocidade
00	16	31	20	65
01	10	36	17	60
02	5	25	11	61
03	4	22	9	66
04	15	21	16	62
05	15	26	18	57
06	36	16	30	65
07	102	29	81	64
08	153	44	122	64
09	167	83	143	62
10	155	111	142	57
11	157	173	161	58
12	174	184	177	59
13	192	178	188	63
14	162	145	157	65
15	181	93	156	63
16	173	112	155	61
17	174	119	158	59
18	203	137	184	57
19	190	121	170	59
20	163	107	147	61
21	109	102	107	63
22	66	72	67	65
23	46	32	42	64
TOTAL	2.664	2.013	2.478	
MEDIA HORARIA	111	84	103	62

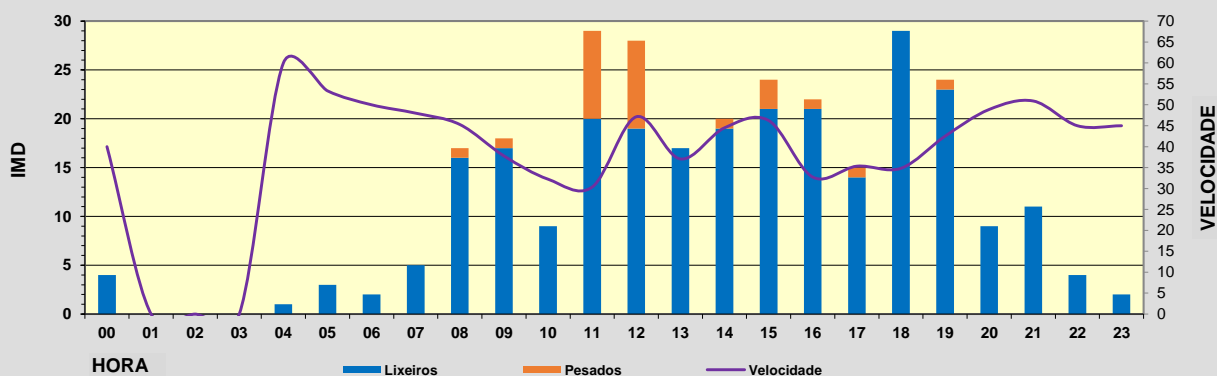
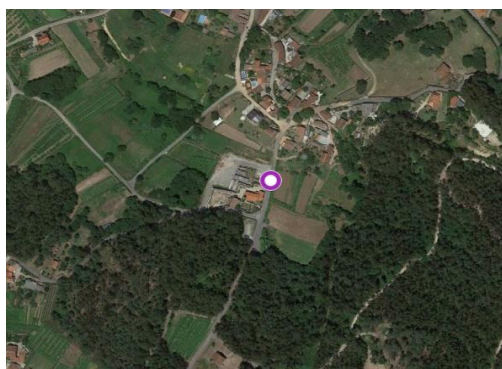

Observacións:

PLAN FUTURO DE ESTACIÓNS DE AFORO EN ESTRADAS DA REDE VIARIA DA DEPUTACIÓN DE PONTEVEDRA
NO PERÍODO 2018-2021. CAMPAÑA DE AFOROS 2018

Estación:	EP9404	NEUMÁTICA	Estrada:	EP9404	Coord. UTM X:	522927,98
Nome:	IGREXA DE PARADELA		P. q.:	0+520	Coord. UTM Y:	4710386,42
Treito:	IGREXA DE PARADELA		Día inicial:	30/10/2018	Datum:	WGS84 29N
Concello:	MEIS		Día final:	31/10/2018		
IMD:	293	Distribución:	53 % - 47 %	Porcentaxe de pesados:	9,22 %	

Aforo diario


Hora	Lixeiros	Pesados	% Pesados	Velocidade
00	4	0	0,0 %	40
01	0	0	0,0 %	0
02	0	0	0,0 %	0
03	0	0	0,0 %	0
04	1	0	0,0 %	60
05	3	0	0,0 %	53
06	2	0	0,0 %	50
07	5	0	0,0 %	48
08	16	1	5,9 %	45
09	17	1	5,6 %	38
10	9	0	0,0 %	32
11	20	9	31,0 %	30
12	19	9	32,1 %	47
13	17	0	0,0 %	37
14	19	1	5,0 %	45
15	21	3	12,5 %	46
16	21	1	4,5 %	33
17	14	1	6,7 %	35
18	29	0	0,0 %	35
19	23	1	4,2 %	43
20	9	0	0,0 %	49
21	11	0	0,0 %	51
22	4	0	0,0 %	45
23	2	0	0,0 %	45
TOTAL	266	27		
MEDIA HORARIA	11	1	9,2 %	43



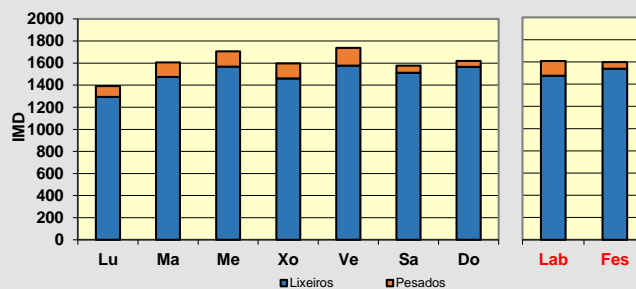
Observacións:

**PLAN FUTURO DE ESTACIÓNS DE AFORO EN ESTRADAS DA REDE VIARIA DA DEPUTACIÓN DE PONTEVEDRA
NO PERÍODO 2018-2021. CAMPAÑA DE AFOROS 2018**

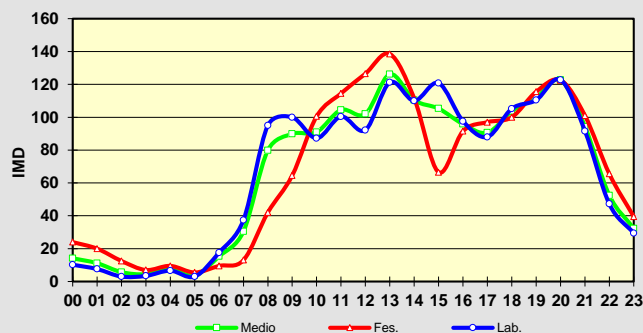
Estación:	EP9405	NEUMÁTICA	Estrada:	EP9405	Coord. UTM X:	520064,64
Nome:	SAN MARTÍÑO - A ARMENTEIRA - O BUSTO		P. q.:	0+830	Coord. UTM Y:	4704239,78
Treito:	SAN MARTÍÑO - A ARMENTEIRA - O BUSTO		Día inicial:	17/09/2018	Datum:	WGS84 29N
Concello:	Meis		Día final:	24/09/2018		
IMD:	1.605	Distribución:	51 % - 49 %	Porcentaxe de pesados:	6,95 %	


Aforo semanal

	Lixeiros	Pesados	% Pes.	Velocidade
Lu	1.294	98	7,0 %	66
Ma	1.475	131	8,2 %	63
Me	1.568	138	8,1 %	64
Xo	1.462	136	8,5 %	63
Ve	1.578	159	9,2 %	63
Sa	1.512	65	4,1 %	66
Do	1.565	54	3,3 %	65
Lab	1.475	132	8,2 %	64
Fes	1.539	60	3,7 %	66



Día medio

	Lab.	Fes.	Medio	Velocidade
00	10	24	14	62
01	8	20	11	66
02	3	13	6	61
03	3	7	4	66
04	7	10	7	69
05	3	6	4	75
06	18	10	15	73
07	37	13	30	72
08	95	42	80	66
09	100	65	90	67
10	87	101	91	65
11	100	115	104	63
12	92	127	102	63
13	121	139	126	62
14	110	112	110	67
15	121	67	105	63
16	98	92	96	68
17	88	97	91	64
18	105	100	104	62
19	110	116	112	63
20	123	123	123	62
21	92	101	94	63
22	47	66	52	62
23	29	40	32	63
TOTAL	1.608	1.598	1.605	
MEDIA HORARIA	67	67	67	65

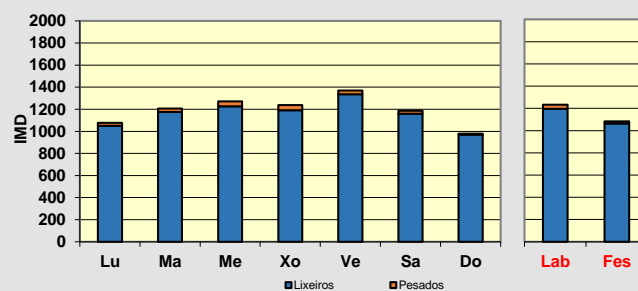

Observacións:

**PLAN FUTURO DE ESTACIÓNS DE AFORO EN ESTRADAS DA REDE VIARIA DA DEPUTACIÓN DE PONTEVEDRA
NO PERÍODO 2018-2021. CAMPAÑA DE AFOROS 2018**

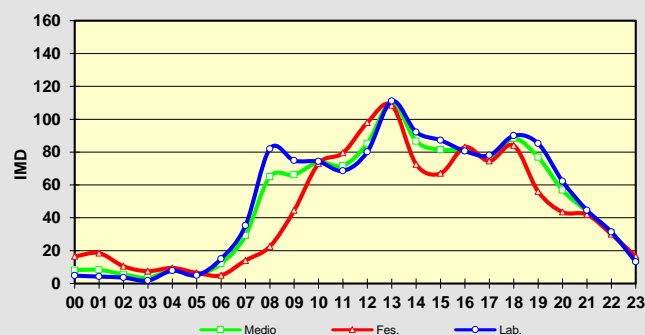
Estación:	EP9405	NEUMÁTICA	Estrada:	EP9405	Coord. UTM X:	520064,64
Nome:	SAN MARTIÑO - A ARMENTEIRA - O BUSTO		P. q.:	0+830	Coord. UTM Y:	4704239,78
Treito:	SAN MARTIÑO - A ARMENTEIRA - O BUSTO		Día inicial:	27/11/2018	Datum:	WGS84 29N
Concello:	Meis		Día final:	04/12/2018		
IMD:	1.190	Distribución:	51 % - 49 %	Porcentaxe de pesados:	2,67 %	


Aforo semanal

	Lixeiros	Pesados	% Pes.	Velocidade
Lu	1.050	28	2,6 %	62
Ma	1.175	32	2,7 %	63
Me	1.227	45	3,5 %	63
Xo	1.191	46	3,7 %	63
Ve	1.337	33	2,4 %	63
Sa	1.159	28	2,4 %	64
Do	969	10	1,0 %	64
Lab	1.196	37	3,0 %	63
Fes	1.064	19	1,8 %	64



Día medio

	Lab.	Fes.	Medio	Velocidade
00	5	17	8	64
01	4	19	8	65
02	4	11	6	62
03	2	8	3	68
04	8	10	8	63
05	5	7	5	67
06	15	5	12	64
07	35	14	29	64
08	82	23	65	61
09	75	45	66	62
10	74	73	74	62
11	69	80	72	62
12	80	98	85	62
13	111	109	110	65
14	92	73	87	65
15	87	67	81	64
16	81	83	81	62
17	78	75	77	62
18	90	84	88	62
19	85	56	77	63
20	62	44	57	65
21	45	42	44	65
22	31	30	31	64
23	13	17	14	65
TOTAL	1.233	1.083	1.190	
MEDIA HORARIA	51	45	50	64

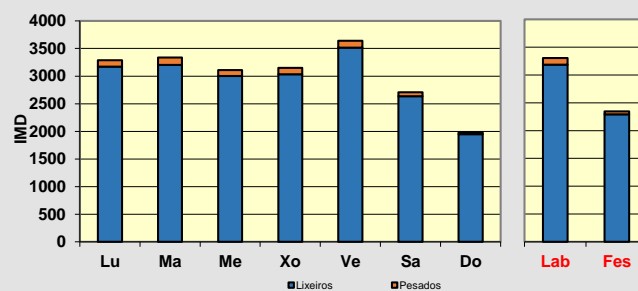

Observacións:

**PLAN FUTURO DE ESTACIÓNS DE AFORO EN ESTRADAS DA REDE VIARIA DA DEPUTACIÓN DE PONTEVEDRA
NO PERÍODO 2018-2021. CAMPAÑA DE AFOROS 2018**

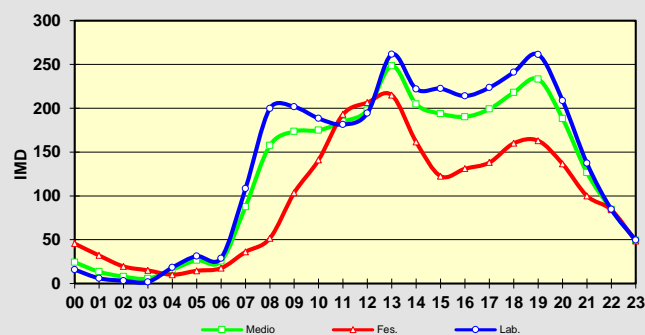
Estación:	EP9501	NEUMÁTICA	Estrada:	EP9501	Coord. UTM X:	519370,00
Nome:	RIBADUMIA-GRENLA		P. q.:	0+500	Coord. UTM Y:	4706938,00
Treito:	RIBADUMIA-GRENLA		Día inicial:	20/11/2018	Datum:	WGS84 29N
Concello:	RIBADUMIA		Día final:	27/11/2018		
IMD:	3.031	Distribución:	49 % - 51 %	Porcentaxe de pesados:	3,31 %	


Aforo semanal

	Lixeiros	Pesados	% Pes.	Velocidade
Lu	3.171	119	3,6 %	56
Ma	3.204	131	3,9 %	56
Me	3.004	106	3,4 %	56
Xo	3.035	113	3,6 %	56
Ve	3.514	128	3,5 %	54
Sa	2.636	71	2,6 %	55
Do	1.949	35	1,8 %	55
Lab	3.186	119	3,6 %	56
Fes	2.293	53	2,3 %	55


Día medio

	Lab.	Fes.	Medio	Velocidade
00	16	46	24	57
01	6	32	13	57
02	3	20	8	59
03	2	15	6	62
04	18	10	16	61
05	31	15	26	61
06	29	18	26	59
07	108	36	88	58
08	200	52	157	57
09	202	104	174	54
10	188	141	175	54
11	181	193	185	53
12	194	207	198	55
13	262	215	248	56
14	222	162	205	57
15	222	123	194	57
16	214	131	190	55
17	224	138	199	53
18	241	160	218	53
19	261	163	233	55
20	209	137	188	56
21	137	100	127	57
22	85	84	84	58
23	49	49	49	59
TOTAL	3.305	2.346	3.031	
MEDIA HORARIA	138	98	126	57

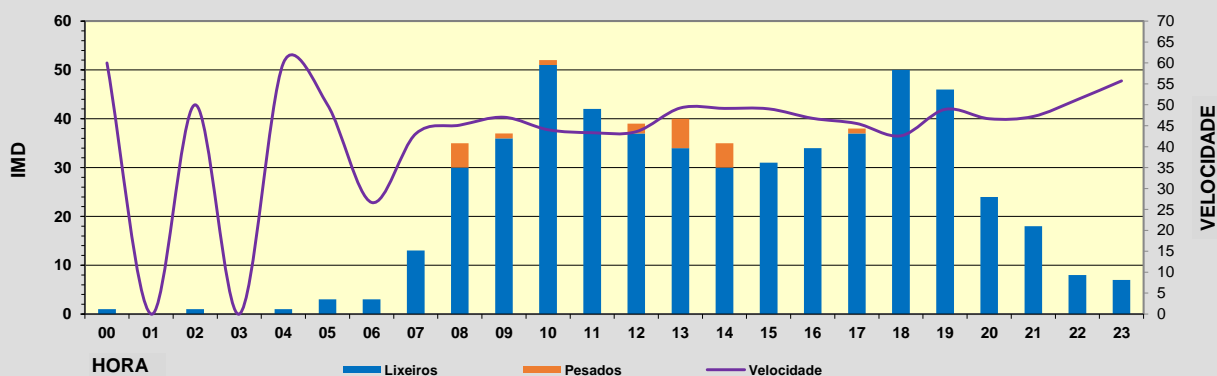

Observacións:

PLAN FUTURO DE ESTACIÓNS DE AFORO EN ESTRADAS DA REDE VIARIA DA DEPUTACIÓN DE PONTEVEDRA
NO PERÍODO 2018-2021. CAMPAÑA DE AFOROS 2018

Estación:	EP9505	NEUMÁTICA	Estrada:	EP9505	Coord. UTM X:	518829,31
Nome:	RAMAL DA IGREXA DE BARRANTES		P. q.:	0+210	Coord. UTM Y:	4704798,81
Treito:	RAMAL DA IGREXA DE BARRANTES		Día inicial:	30/10/2018	Datum:	WGS84 29N
Concello:	RIBADUMIA		Día final:	31/10/2018		
IMD:	558	Distribución:	46 % - 54 %	Porcentaxe de pesados:	3,76 %	

Aforo diario

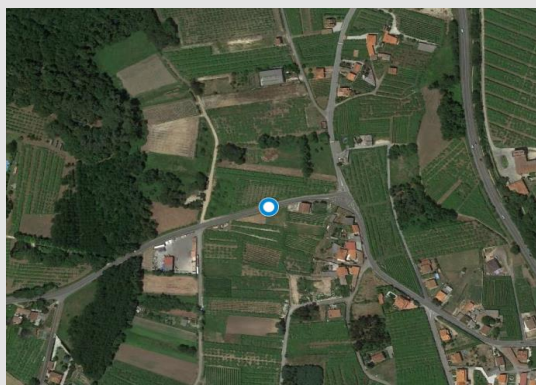
Hora	Lixeiros	Pesados	% Pesados	Velocidade
00	1	0	0,0 %	60
01	0	0	0,0 %	0
02	1	0	0,0 %	50
03	0	0	0,0 %	0
04	1	0	0,0 %	60
05	3	0	0,0 %	50
06	3	0	0,0 %	27
07	13	0	0,0 %	43
08	30	5	14,3 %	45
09	36	1	2,7 %	47
10	51	1	1,9 %	44
11	42	0	0,0 %	43
12	37	2	5,1 %	44
13	34	6	15,0 %	49
14	30	5	14,3 %	49
15	31	0	0,0 %	49
16	34	0	0,0 %	47
17	37	1	2,6 %	46
18	50	0	0,0 %	43
19	46	0	0,0 %	49
20	24	0	0,0 %	47
21	18	0	0,0 %	47
22	8	0	0,0 %	51
23	7	0	0,0 %	56
TOTAL	537	21		
MEDIA HORARIA	22	1	3,8 %	47



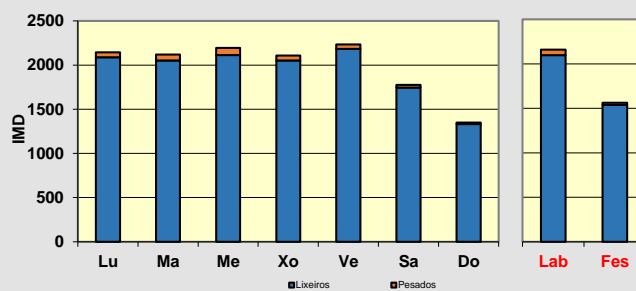
Observacións:

**PLAN FUTURO DE ESTACIÓNS DE AFORO EN ESTRADAS DA REDE VIARIA DA DEPUTACIÓN DE PONTEVEDRA
NO PERÍODO 2018-2021. CAMPAÑA DE AFOROS 2018**

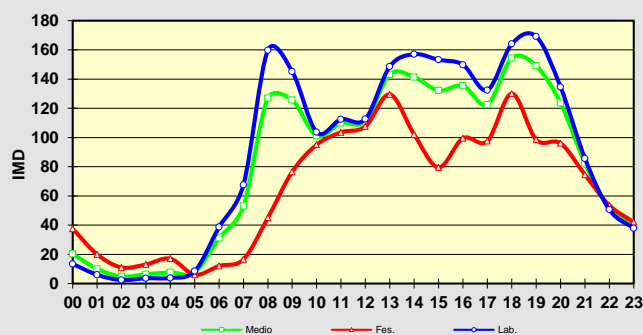
Estación:	EP9509	NEUMÁTICA	Estrada:	EP9509	Coord. UTM X:	517979,00
Nome:	MUÍÑOS NOVOS - TABUEIROS		P. q.:	0+700	Coord. UTM Y:	4704929,00
Treito:	MUÍÑOS NOVOS - TABUEIROS		Día inicial:	13/11/2018	Datum:	WGS84 29N
Concello:	RIBADUMIA		Día final:	20/11/2018		
IMD:	1.989	Distribución:	50 % - 50 %	Porcentaxe de pesados:	2,58 %	


Aforo semanal

	Lixeiros	Pesados	% Pes.	Velocidade
Lu	2.089	55	2,6 %	62
Ma	2.053	67	3,2 %	62
Me	2.114	80	3,6 %	62
Xo	2.053	55	2,6 %	63
Ve	2.182	52	2,3 %	63
Sa	1.744	33	1,9 %	63
Do	1.332	17	1,3 %	62
Lab	2.098	62	2,9 %	62
Fes	1.538	25	1,6 %	63

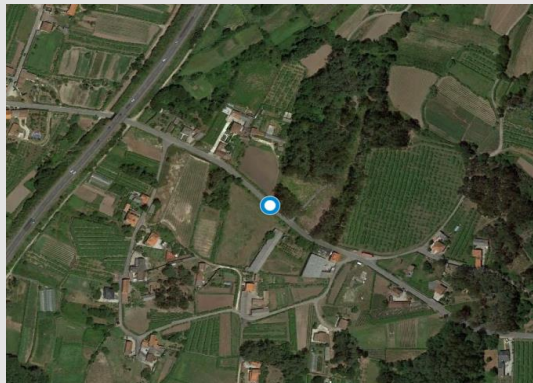

Día medio

	Lab.	Fes.	Medio	Velocidade
00	13	38	20	66
01	6	20	10	64
02	2	11	5	61
03	4	13	6	64
04	4	17	8	66
05	8	6	8	67
06	39	12	31	65
07	68	17	53	65
08	160	45	127	62
09	145	77	126	61
10	104	95	101	61
11	112	104	110	61
12	113	108	111	62
13	149	130	143	63
14	157	102	141	65
15	153	80	132	63
16	150	100	135	62
17	132	98	122	61
18	164	130	154	61
19	169	99	149	60
20	135	96	124	62
21	86	75	82	64
22	51	54	51	65
23	38	42	39	64
TOTAL	2.160	1.563	1.989	
MEDIA HORARIA	90	65	83	63

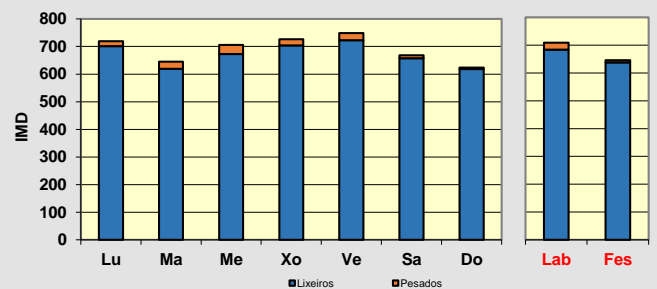

Observacións:

**PLAN FUTURO DE ESTACIÓNS DE AFORO EN ESTRADAS DA REDE VIARIA DA DEPUTACIÓN DE PONTEVEDRA
NO PERÍODO 2018-2021. CAMPAÑA DE AFOROS 2018**

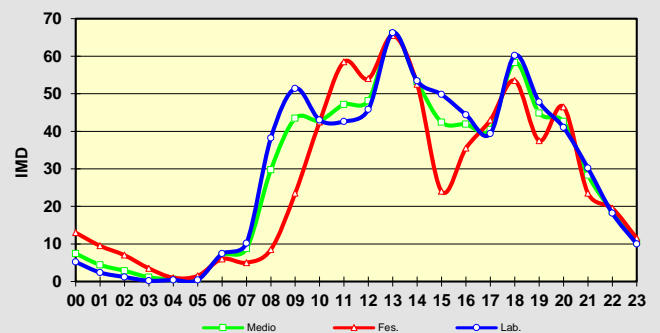
Estación:	EP9701	NEUMÁTICA	Estrada:	EP9701	Coord. UTM X:	517307,00
Nome:	BAIÓN - ANDRÁS		P. q.:	8+530	Coord. UTM Y:	4711624,00
Treito:	BAIÓN - ANDRÁS		Día inicial:	13/11/2018	Datum:	WGS84 29N
Concello:	VILANOVA DE AROUSA		Día final:	20/11/2018		
IMD:	691	Distribución:	52 % - 48 %	Porcentaxe de pesados:	2,92 %	


Aforo semanal

	Lixeiros	Pesados	% Pes.	Velocidade
Lu	701	18	2,5 %	62
Ma	619	26	4,0 %	61
Me	673	33	4,7 %	61
Xo	704	22	3,0 %	61
Ve	723	26	3,5 %	62
Sa	658	10	1,5 %	63
Do	618	6	1,0 %	62
Lab	684	25	3,5 %	62
Fes	638	8	1,2 %	62


Día medio

	Lab.	Fes.	Medio	Velocidade
00	5	13	7	69
01	2	10	4	66
02	1	7	3	68
03	0	4	1	65
04	0	1	1	83
05	0	2	1	68
06	7	6	7	66
07	10	5	9	65
08	38	9	30	62
09	51	24	43	60
10	43	43	43	60
11	43	59	47	59
12	46	54	48	61
13	66	66	66	63
14	53	53	53	63
15	50	24	42	61
16	44	36	42	62
17	39	43	40	60
18	60	54	58	61
19	48	38	45	61
20	41	47	43	63
21	30	24	28	65
22	18	20	19	64
23	10	12	10	66
TOTAL	709	646	691	
MEDIA HORARIA	30	27	29	64

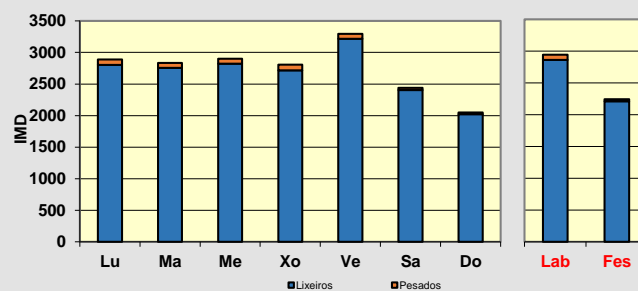

Observacións:

**PLAN FUTURO DE ESTACIÓNS DE AFORO EN ESTRADAS DA REDE VIARIA DA DEPUTACIÓN DE PONTEVEDRA
NO PERÍODO 2018-2021. CAMPAÑA DE AFOROS 2018**

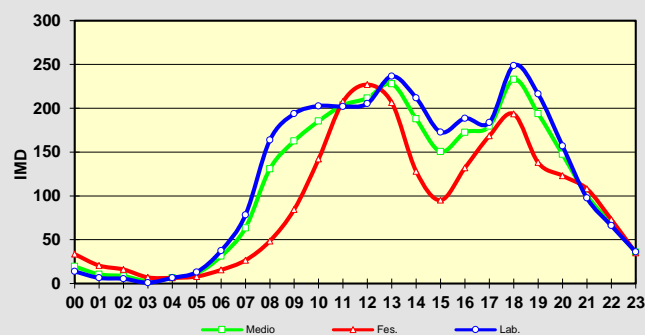
Estación:	EP9704	NEUMÁTICA	Estrada:	EP9704	Coord. UTM X:	515337,45
Nome:	IGREXA DE CALEIRO		P. q.:	0+220	Coord. UTM Y:	4712061,52
Treito:	IGREXA DE CALEIRO		Día inicial:	13/11/2018	Datum:	WGS84 29N
Concello:	VILANOVA DE AROUSA		Día final:	20/11/2018		
IMD:	2.744	Distribución:	50 % - 50 %	Porcentaxe de pesados:	2,46 %	


Aforo semanal

	Lixeiros	Pesados	% Pes.	Velocidade
Lu	2.804	83	2,9 %	48
Ma	2.754	81	2,9 %	48
Me	2.822	79	2,7 %	49
Xo	2.716	89	3,2 %	48
Ve	3.216	77	2,3 %	47
Sa	2.403	36	1,5 %	47
Do	2.020	28	1,4 %	45
Lab	2.862	82	2,8 %	48
Fes	2.212	32	1,4 %	46

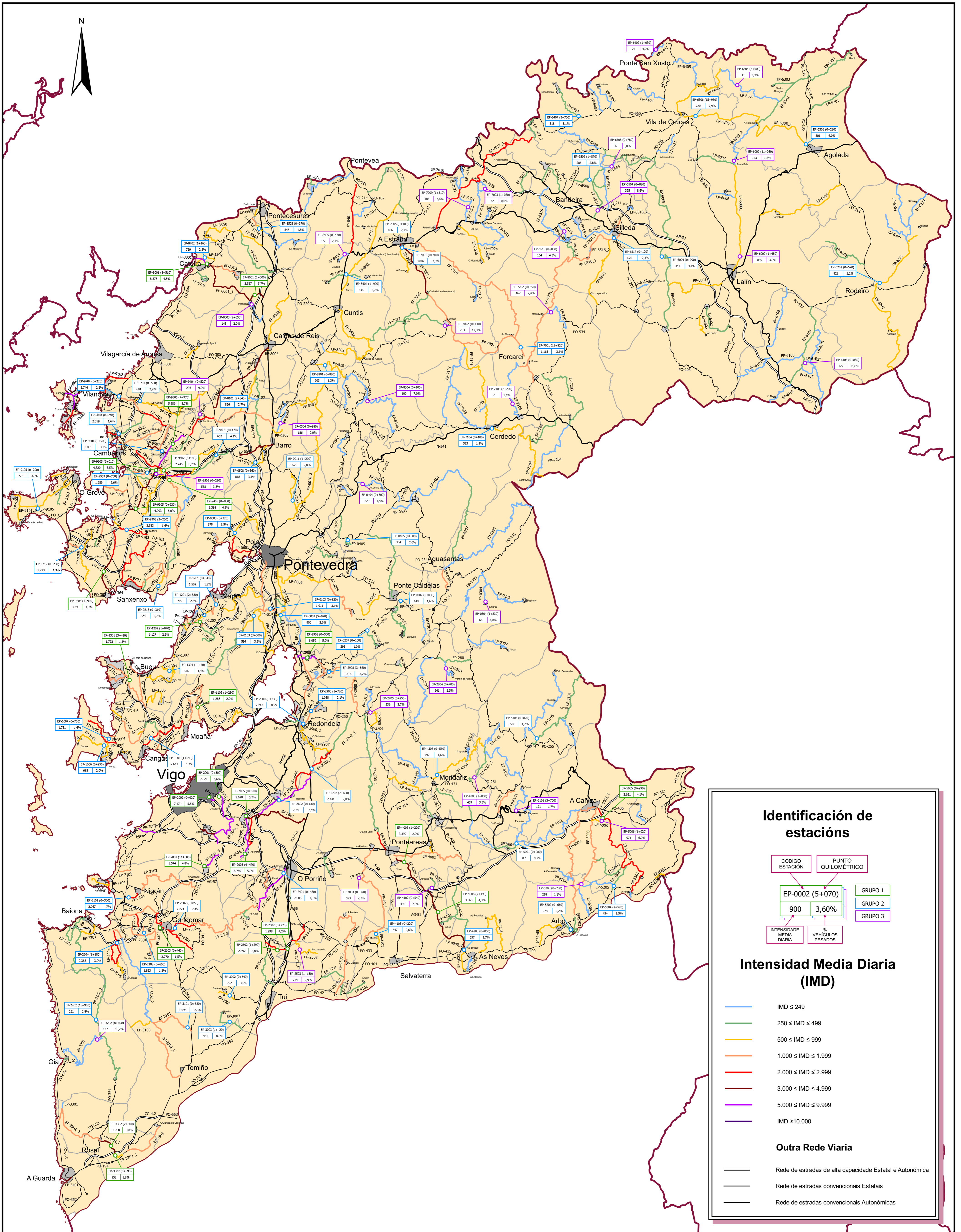

Día medio

	Lab.	Fes.	Medio	Velocidade
00	14	34	19	53
01	6	21	10	51
02	5	16	8	52
03	1	7	3	55
04	6	7	6	58
05	13	8	12	55
06	37	16	31	53
07	78	27	63	52
08	164	49	131	49
09	194	85	163	48
10	203	142	185	46
11	202	208	204	44
12	205	227	212	46
13	237	207	228	48
14	212	128	188	50
15	173	95	151	50
16	189	132	172	49
17	184	169	179	45
18	249	194	233	42
19	216	138	194	44
20	157	123	147	50
21	98	108	101	52
22	66	73	68	53
23	36	35	36	54
TOTAL	2.944	2.244	2.744	
MEDIA HORARIA	123	93	114	50


Observacións:

MAPA DE IMD DE VEHÍCULOS TOTAL





MAPA DE IMD DE VEHÍCULOS PESADOS



